

LÖVSKOGAR I SKÖVDE KOMMUN



Christian Lundgren
Leif Andersson

1991

Miljö- och hälsoskyddsämnden, Skövde kommun

DEL 1.

1. INLEDNING	1
2. METODIK	1
Arbetsgång	1
Flygbildstolkning och förberedelser	1
Fältarbete	1
Efterarbete	2
3. REDOVISNING OCH DEFINITIONER	2
Lövskog	2
Kartredovisning	2
Trädgrovlek	3
Fältskiktstyp	3
Indelning av lövskogarna i olika skogstyper	3
Skogsmark	3
Hagmark	3
Kriterier för bedömning av naturvärdet	4
4. ALLMÄNT OM LÖVSKOGAR I SKÖVDE KOMMUN	5
5. FÖREKOMST AV OLIKA LÖVSKOGSTYPER I SKÖVDE KOMMUN	7
Boskog	7
Ekskog	7
Annan ädellövskog	7
Blandlövskog med ädellövsinslag	7
Klibbalsumpskog	7
Gråalskog	8
Strandskog	8
Blandskog av triviallöv	8
Björkskog	8
Ekhage	9
Björkhage	9
Hagmark med blandade lövträd	9
6. OBJEKTSBESKRIVNINGAR	11

DEL 2.

6. OBJEKTSBESKRIVNINGAR, Fortsättning	201
---------------------------------------	-----

BILAGA: Översiktskarta över samtliga objekt (klass I, II, III och IV)

FÖRORD

Föreliggande rapport är en slutrapport av den lövskogsinventering som utfördes i Skövde kommun 1991 av Christian Lundgren och Leif Andersson på uppdrag av Miljö- och hälsoskyddsnämnden i Skövde kommun.

Rapporten är tänkt att tjäna som underlag vid myndigheternas bedömningar rörande bevarande- och skötselåtgärder. Förhoppningen är att den i någon mån skall öka insikten om de ofta stora naturvärden som våra lövskogar representerar.

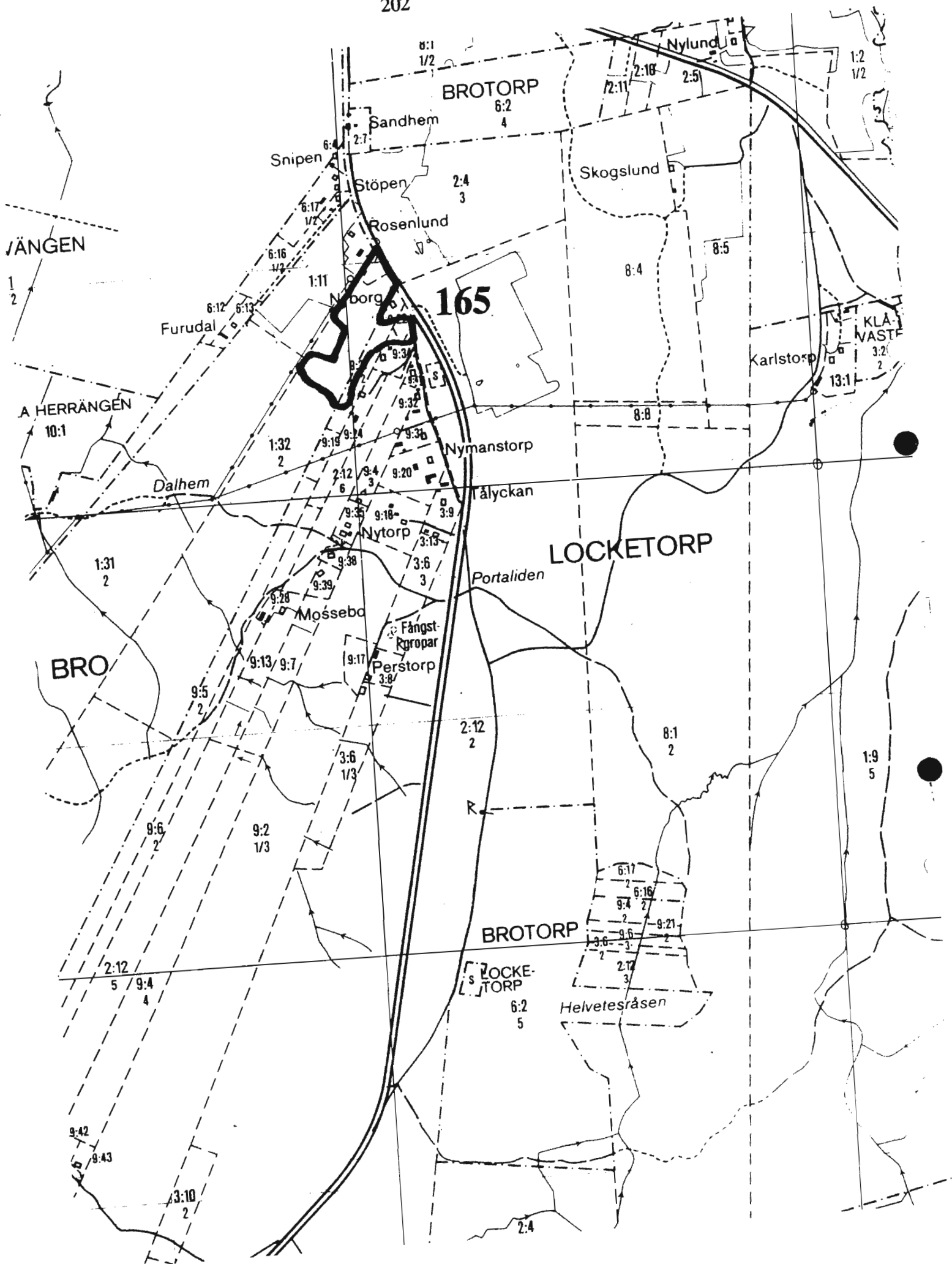
Författaren har utfört hela undersökningen och är ensam ansvarig för dess innehåll samt för de åsikter och värderingar som framföres i denna.

Karin Fredricson

LÄNSSTYRELSEN SKARABORG	
1995 -09- 22	
Ex 1	Publ.nr 2161
AVD MM	Förv 7b



Döende, grova lövträd ger substrat för vedsvampar. Bilden visar ett bestånd ostronmussling.



165. N om Nymanstorp

Ek. karta: 08368

Landskap och läge

Beläget bland bebyggelsen mellan tallskogarna norr om Fjället och åkermarkerna öster om Ulvåker vid väg 200.

Skogstyp

Blandskog av triviallöv.

Skogen domineras av grov björk och har litet inslag av grov asp och grov tall. Föryngrande trädslag är björk. Buskskiktet bildas av en.

Fältskikt

Markerna är av frisk örttyp och betas delvis.

Nyckelbiotoper och nyckelelement

En bäck rinner genom skogen. Enstaka stenblock förekommer.

Bedömning

Klass 4.

166. Ö om Fjället

Ek. karta: 08368

Landskap och läge

Lövskogsdunge strax öster om Ösan vid Fjället.

Skogstyp

Björkskog.

Skogen domineras av grov björk med enstaka medelgrov gran och tall. Föryngrande trädslag är björk.

Fältskikt

Markerna är av frisk örttyp.

Nyckelbiotoper och nyckelelement

Enstaka stenblock förekommer.

Bedömning

Klass 4.

167. Stora Klåvasten

Ek. karta: 08368

Landskap och läge

Skogsridåer utmed Klämmabäcken norr om Stora Klåvasten.

Skogstyp

Klibbalsskog.

Skogen domineras av grov klibbal och har litet inslag av medelgrov gråal. Det finns litet inslag av medelgrov hägg. Enstaka grov asp och gran förekommer. Buskskiktet består av glest med en.

Fältskikt

Markerna är av frisk örttyp och det finns lite våt örttyp närmast bäcken.

Nyckelbiotoper och nyckelelement

Skogen växer längs en bäck. Enstaka stenblock förekommer.

Bedömning

Klass 3. Skogen består av klibbal som har en kontinuitet, träden är grova. Det finns inslag av grov asp.

168. Skog utmed Ösan N om Fjället

Ek. karta: 08368

Landskap och läge

Skog utmed slänterna till Ösan norr om Fjället. Kantas i öster av åkrar, i väster av barrskogsmark.

Skogstyp

Blandskog av triviallöv.

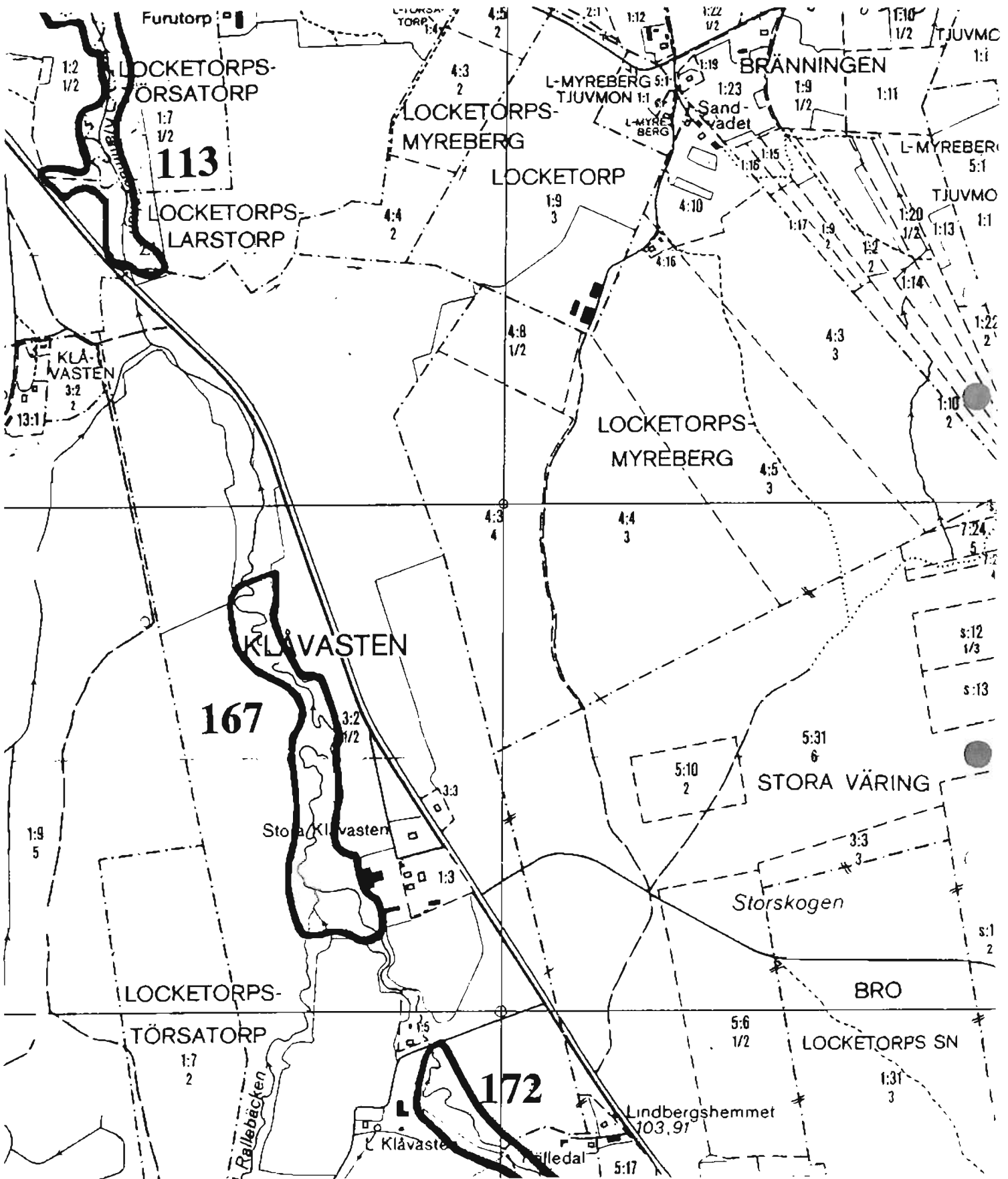
Skogen domineras av medelgrov gråal med inslag av medelgrov björk och klibbal. Det finns ett litet inslag av medelgrov hägg, gran och knäckepil. Knäckepil finns närmast i Ösan blandat med viden. Enstaka mycket klen alm och rönn förekommer samt enstaka mycket grova träd av björk och gran. Föryngrande trädslag är björk, klibbal, gråal och sälg. Buskskiktet består av viden, fr a närmast Ösan.

Fältskikt

Markerna är av fuktig örttyp.

Nyckelbiotoper och nyckelelement

Markerna sluttar ned mot Ösan och det förekommer stenblock. Lågor och torrträd av björk och klibbal förekommer vid ån. Hålträd finns.



Fauna och flora

Strutbräken förekommer.

Bedömning

Klass 2. Skogen har stort inslag av gråal och det finns mycket björk och klibbal som dessutom har blivit till död ved. Några mycket grova björkar. Skogen är värdefull så till vida att det finns en viss variation i skogsbiotoperna, d v s strandnära lövskog vid Ösan och lövskog på Knektängarna.

169. Skattebo, Daltorp

Ek. karta: 08368

Landskap och läge

Lövskog i flackt jordbrukslandskap nära Daltorp

Skogstyp

Blandskog med ädellövinslag.

Skogen består av grov asp björk och gran samt litet inslag av grovt fågelbär. Även medelgrov gråal förekommer. Det finns klen lönn och rönn samt mycket klen alm. Mindre fläckar domineras av gran. Skogen är olikåldrig. Buskskiktet utgörs av hassel och enstaka getapel.

Fältskikt

Markerna är av frisk örttyp med litet inslag av våt örttyp.

Nyckelbiotoper och nyckelelement

Lågor och torrträd förekommer, liksom stenblock.

Fauna och flora

Aspticka och gullpudra hittades.

Bedömning

Klass 3. Skogen har viss kontinuitet, det finns grov asp, björk och gran.

170. Fröbäcken och Daltorp

Ek. karta: 08368

Landskap och läge

Ett mycket långsträckt sumpskogsområde utmed Rallebäcken från Daltorp till Fröbäcken. Omgivningarna utgörs av flacka åkrar och barrskogsmarker på moiga-sandiga marker.

Skogstyp

Blandskog av triviallov.

Skogen domineras av grov klibbal och inslag av grov gråal. Det finns litet inslag av grov asp och medelgrov björk samt enstaka medelgrov hägg. Litet inslag av klen sälg, medelgrov gran och mycket grov gran förekommer. Föryngrande trädslag är björk, klibbal och gråal. Buskskiktet utgörs av hassel, en, getapel och nypon.

Fältskikt

Markerna är av frisk örttyp.

Nyckelbiotoper och nyckelelement

Skogen är belägen utmed en bäck.

Fauna och flora

Gullpudra, bäckbrämsa, blåsippa och strutbräken hittades.

Bedömning

Klass 2. Skogen är en av kommunens finare klibbalsbestånd utmed rinnande vatten. Det finns grov klibbal, gråal och asp.

171. SV om Hyttan

Ek. karta: 08368

Landskap och läge

Lövdunge mellan åkrar i det flacka landskapet öster om Daltorp.

Skogstyp

Blandskog av triviallöv.

Skogen domineras av grov björk med inslag av grov klibbal. Det finns litet inslag av grov asp, medelgrov gråal och gran.

Buskskiktet består av en. Ingrepp har gjorts i form av dikesgrävningar.

Fältskikt

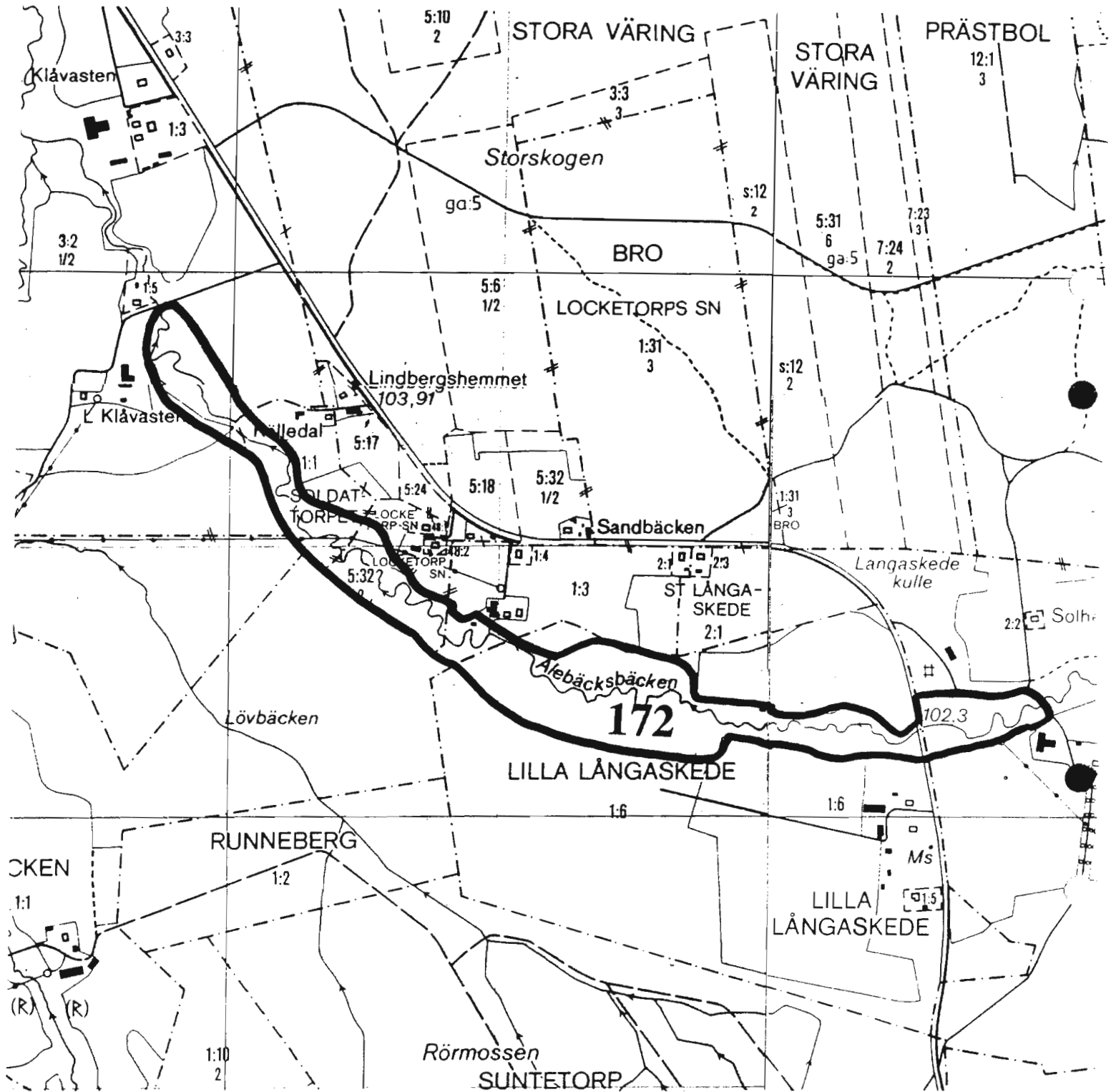
Markerna är av frisk örttyp.

Nyckelbiotoper och nyckelelement

Lågor och torrträd förekommer, liksom en bäck och stenblock.

Bedömning

Klass 4.



172. Skog utmed Alebäcksbäcken

Ek. karta: 08368

Landskap och läge

Sumpiga skogar utmed Alebäcksbäcken som rinner fram i ett flackt landskap.

Skogstyp

Klibbalsskog.

Skogen domineras av grov klibbal och har litet inslag av medelgrov asp samt inslag av klen rönn och medelgrov gran. Det finns enstaka klen hägg. Buskskiktet består av glest med en. Ingrepp har skett genom ett litet hygge.

Fältskikt

Markerna är av frisk örttyp.

Nyckelelement och nyckelbiotoper

Skogen växer längs en bäck. Stenblock förekommer rikligt.

Bedömning

Klass 3. Klibbalsskog med viss kontinuitet, träden är grova.

173. Stenbergsvad

Ek. karta: 08369

Landskap och läge

Lövremsa i ett flackt barrskogslandskap.

Skogstyp

Björkskog.

Skogen domineras av medelgrov björk och det finns enstaka grov asp. Inslag av klen tall. Föryngrande trädslag är björk och tall.

Fältskikt

Markerna är av frisk örttyp.

Bedömning

Klass 4.

174. Mellan Skogen och Bäckaskog

Ek. karta: 08369

Landskap och läge

Lövdunge utmed vattendrag i ett flackt barrskogslandskap.

Skogstyp

Björkskog.

Skogen består av medelgrov björk och innehåller enstaka medelgrov asp och enstaka klen ek. Det finns enstaka klen gran och tall. Föryngrande trädslag är asp. Buskskiktet är glest med en och brakved.

Fältskikt

Markerna är av fuktig örttyp och har inslag av frisk örtristyp.

Bedömning

Klass 4.

175. NV om Stora Dagstorp

Ek. karta: 08369

Landskap och läge

Lövskog på fuktig mark NV om Stora Dagstorp.

Skogstyp

Blandskog av triviallöv.

Skogen domineras av medelgrov asp och björk. Det finns litet inslag av klen gran och tall. Föryngrande trädslag är björk.

Fältskikt

Markerna är av våt örtristyp.

Nyckelbiotoper och nyckelelement

Lågor och torrträd förekommer, liksom en liten bäck.

Bedömning

Klass 4.

176. Stora Dagstorp

Ek. karta: 08369

Landskap och läge

Lövdungar i mosaik med åkrar och betesmarker runt Stora Dagstorp.

Skogstyp

Blandskog av triviallöv.

Skogen består till stor del av klen till medelgrov gran och enstaka tall. Det finns emellertid inslag av grov asp, björk och litet inslag av ek och klibbal. Enstaka grov lönn förekommer. Föryngrande trädslag är björk och det förekommer enstaka vildapel. Buskskiktet utgörs av hassel, en, krusbär och nypon. Skogen är uppkommen på gamla inägor.

Fältskikt

Markerna är av frisk örtristyp och frisk örttyp.

Nyckelbiotoper och nyckelelement

En bäck rinner genom skogen och det förekommer enstaka stenblock.

Bedömning

Klass 4.

SVENTOR
LARSTOI

177

LILLA
DOTTER-
HALL

1:2
Dotterhall

ga:1

Larstorp

Pettersl

1:4

DAGSTO

DAGSTORP

1:10

JOHAN
BF

5:5, 5:6
SVENTORPS-
STOCKERHULT

2:1

3:2
GRÖNHUL

3:3

178

SVENTORPS-
STOCKERHULT

BASTA-
BRÄTEN

1:15

NYI

Hultamossen

Vaholm

4:2

3:1

2

Karlslund

MARKEN

1:2

4:1

5

RÄVSHULT.

KAVELBRON

1:1

179

LINDÅSEN

1:1

1:1

DAGSTORP ga:1

DAGSTORP ga:1

RÄVSHULT.

DAGSTO
KAVELBRON

1:1

LINDÅSEN

1:1

BASTA-
BRÄTEN

1:15

1/2

Fornåkrar

1:13

1/4

2:1

1:1

3:16

177. Skog söder om Dottermossen

Ek. karta: 08369

Landskap och läge

Lövdominerad kantskog till Dottermossen.

Skogstyp

Blandskog av triviallöf.

Skogen domineras av klen björk och litet inslag av medelgrov klibbal. Det finns litet inslag av klen sälg. Enstaka medelgrov tall förekommer. Föryngrande trädslag är björk.

Fältskikt

Markerna är av frisk örtristyp.

Nyckelbiotoper och nyckelelement

Lågor förekommer och en liten bäck.

Bedömning

Klass 4.

178. NÖ om Vaholm

Ek. karta: 08369

Landskap och läge

Lövdunge på flack mark NÖ om Vaholm.

Skogstyp

Blandskog av triviallöf.

Skogen består av medelgrov björk och litet inslag av medelgrov asp och gran samt klen rönn.

Fältskikt

Markerna är av frisk örtristyp.

Bedömning

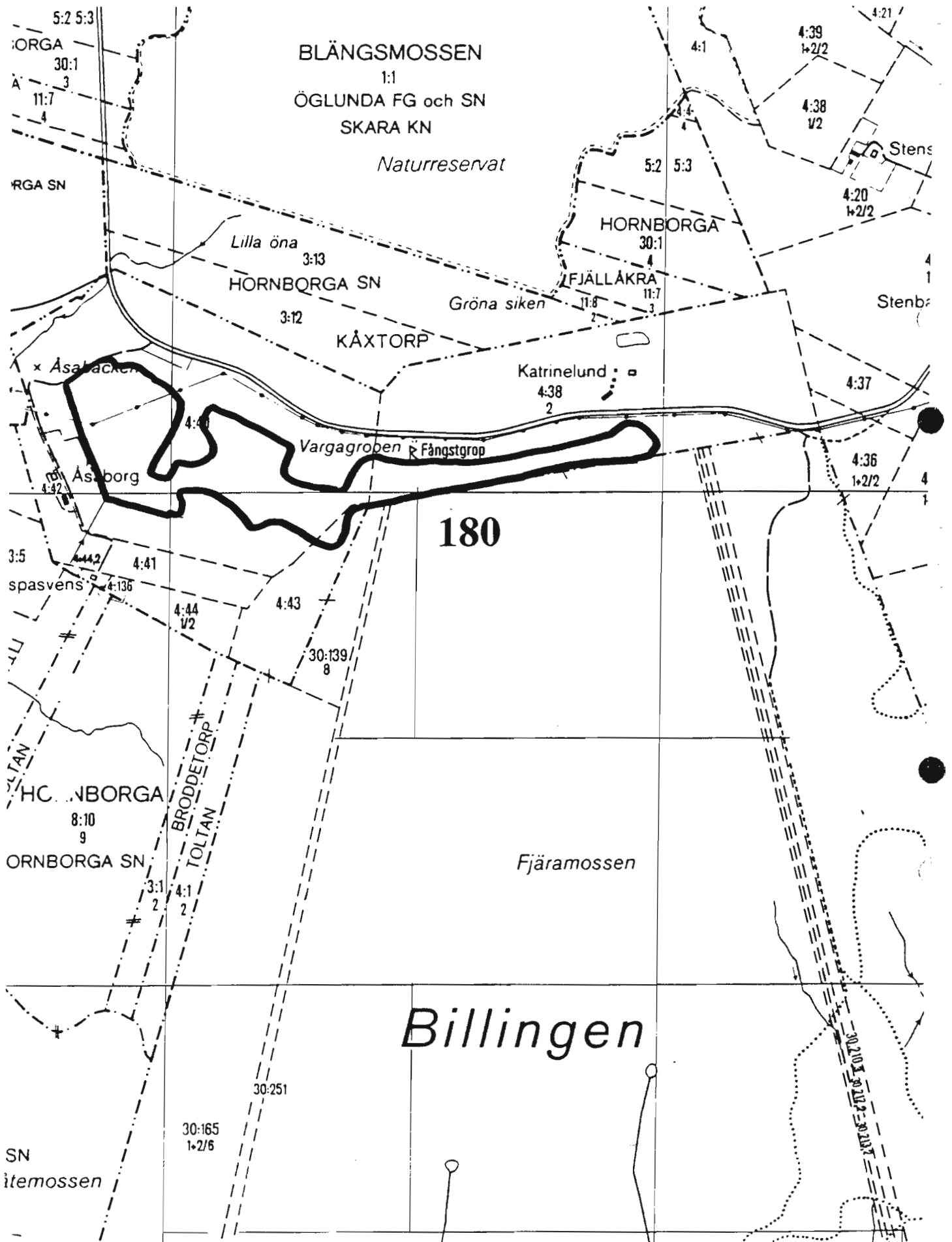
Klass 4.

179. N om Rävshult

Ek. karta: 08369

Landskap och läge

Lövskog vid väg och en bäck norr om Rävshult.



BLÅNGSMOSSEN

1:1
ÖGLUNDA FG och SN
SKARA KN

Naturresevat

HORNBORGA

HORNBORGA SN

KÅXTORP

180

Fjäramossen

Billingen

SN
itemossen

Skogstyp

Blandskog av triviallöv.

Skogen bildas av medelgrov asp, björk, klöbball och klen rönn. Det finns enstaka mycket grov asp och rönn. Enstaka medelgrov sälg förekommer. Buskskiktet innehåller enstaka hassel.

Fältskikt

Markerna är av frisk örttyp.

Nyckelbiotoper och nyckelelement

Lågor och torrträäd. Det finns en liten bäck och det förekommer stenblock.

Bedömning

Klass 3. Det finns mycket grov asp och rönn och död ved.

180. S om Blängsmossen

Ek. karta: 08356

Landskap och läge

Lövskog söder om Lerdala-Skövde-vägen vid Blängsmossen.

Skogstyp

Björkskog.

Skogen domineras av klen björk och det finns enstaka mycket grov björk. Skogen är till viss del en av Fjäramossens laggar. Det finns litet inslag av klen sälg och medelgrov gran. Enstaka medelgrov gran förekommer. Föryngrande trädslag är björk och sälg. Buskskiktet består av glest med vide.

Fältskikt

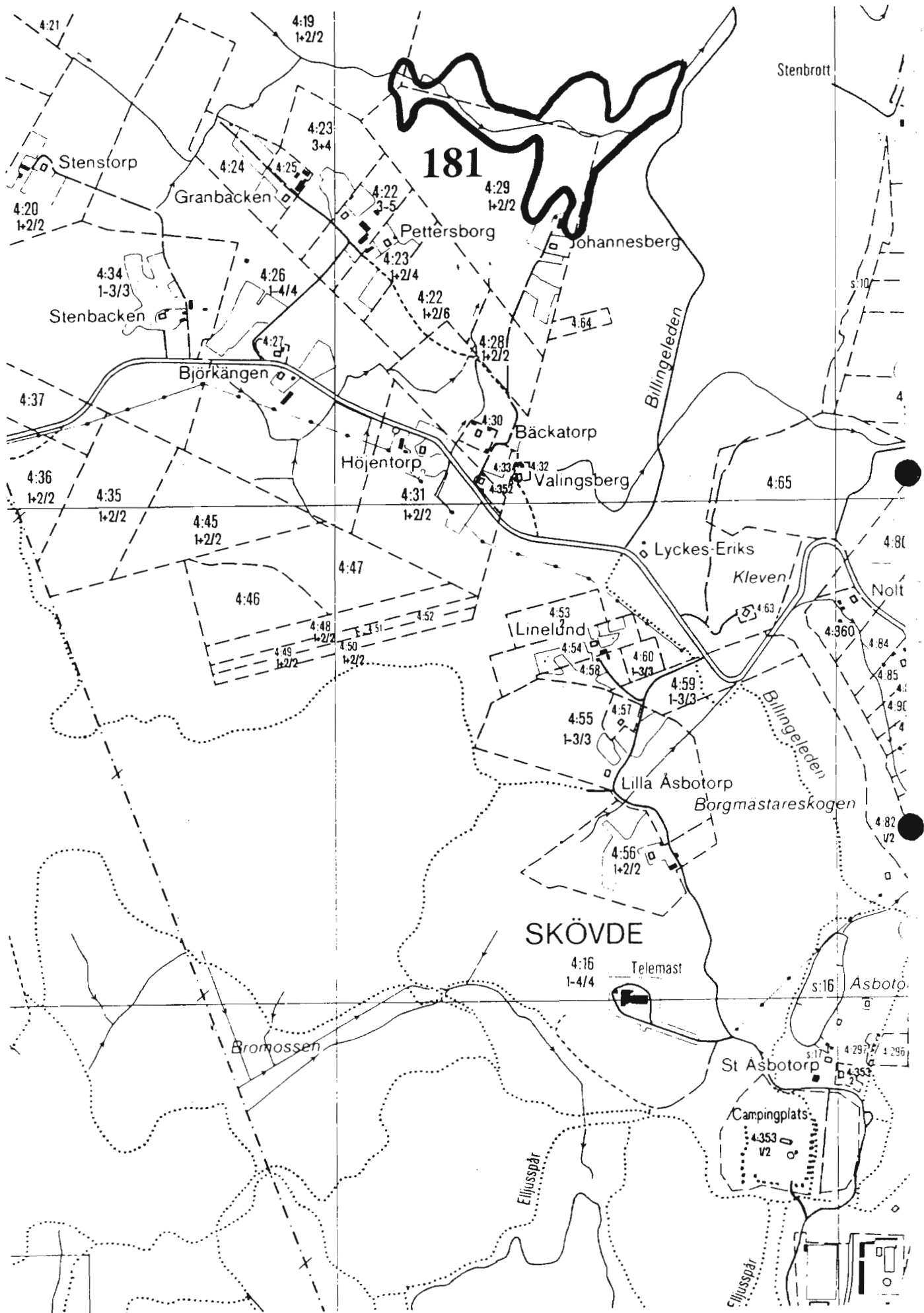
Markerna är av våt örttyp och har inslag av frisk örttyp.

Nyckelbiotoper och nyckelelement

Lågor och torrträäd förekommer.

Bedömning

Klass 3. Det finns död ved.



181. Lövskog norr om Johannesberg

Ek. karta: 08356

Landskap och läge

Lövskog på våt mark SÖ om Blängsmossen på Billingens platå.

Skogstyp

Björkskog.

Skogen domineras av klen björkskog och det finns litet inslag av klen gran och tall. Föryngrande trädslag är björk, gran och tall.

Fältskikt

Markerna är av våt örttyp, en liten myr.

Nyckelbiotoper och nyckelelement

Enstaka lågor och torrträd förekommer.

Bedömning

Klass 4.

182. N om Hasselbacken

Ek. karta: 08356

Landskap och läge

Lövskog på sluttande mark N om Ekängen. Omgivningarna utgörs huvudsakligen av barrskogs-
mark. Mitt i objektet ligger en åker.

Skogstyp

Blandskog med ädellövinslag.

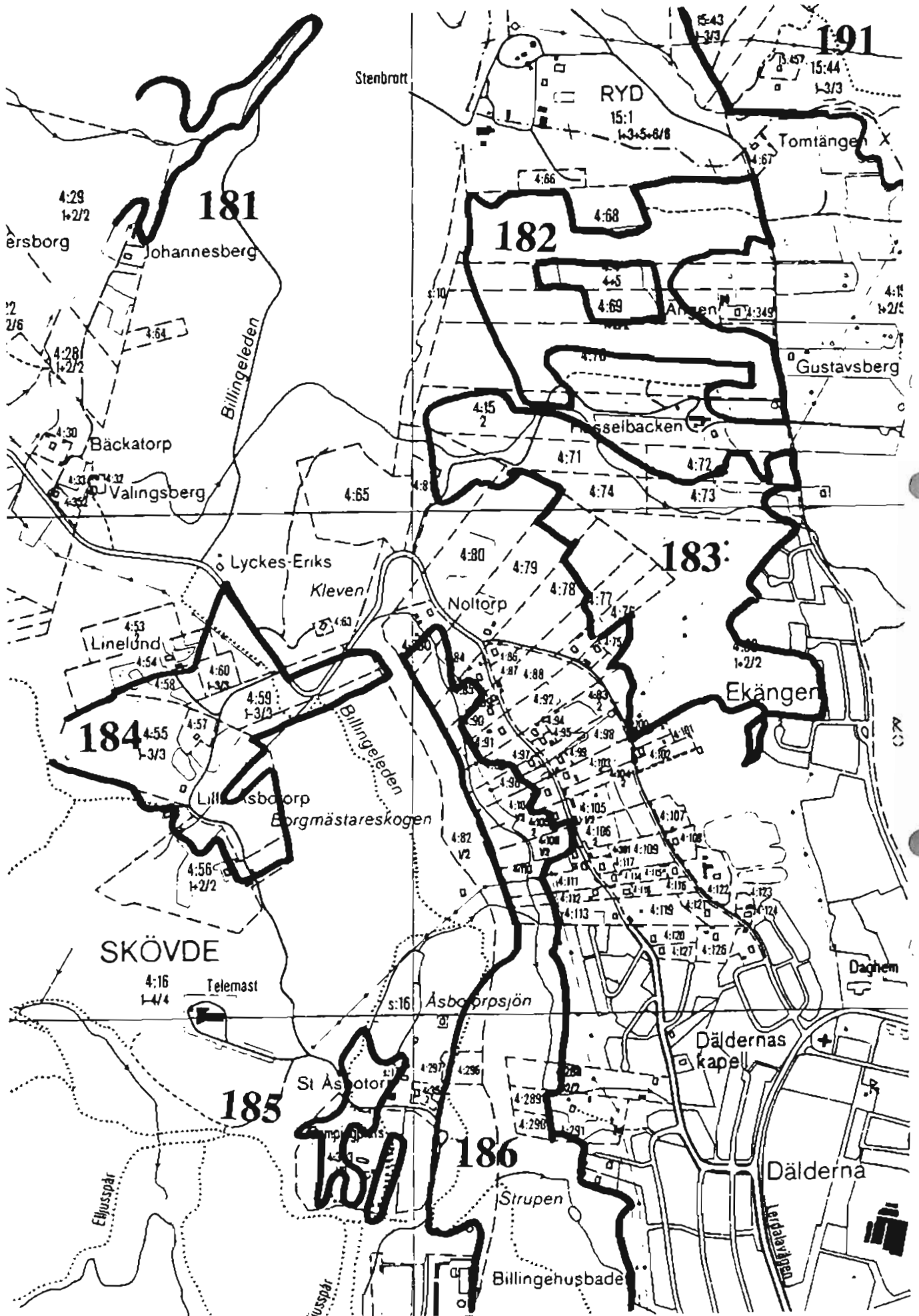
Skogen utgörs av fr a av medelgrov björk och har litet inslag av klen till medelgrov ek, asp, klibbal, ask, lönn, rönn, fågelbär, sälg och gran. Det finns enstaka medelgrov alm och klen oxel och mycket grov ask. Föryngrande trädslag är ek, asp, björk. Buskskiktet består av hassel, druvfläder och nypon.

Fältskikt

Markerna är av frisk örttyp. Svagt översilande marker finns i NÖ.

Bedömning

Klass 2. Skogen har kontinuitet, mycket grov ask finns, och innehåller flera andra ädellövträd; som ek, lönn och fågelbär.



183. N om Ekängen

Ek. karta: 08356

Landskap och läge

Ett varierande lövskogsområde i sluttningen N om Ekängen. Området gränsar i de nedre delarna till tätbebyggt område. Vissa delar är igenväxande inägor, andra mera mogen lövskog.

Skogstyp

Blandskog med ädellövinslag.

Skogen domineras av medelgrov ek och klen björk. Det finns litet inslag av grov asp, klen gråal, ask, rönn, fågelbär, tall och medelgrov sälg och gran. Föryngrande trädslag är asp och björk. Gran har planterats i vissa delar i NV. Buskskiktet består av hassel. En kraftledning löper genom de sydöstra delarna.

Fältskikt

Markerna är av frisk örttyp.

Nyckelbiotoper och nyckelelement

I de övre sydvästra delarna finns äldre skog med hålträd och en del lågor.

Bedömning

Klass 2. Skogen är bitvis grov och innehåller ädellövträd som ek, ask och fågelbär.

184. Lilla Åsbrotorp

Ek. karta: 08356

Landskap och läge

Lövmarker runt Åsbrotorp på Billingen platå nära Lerdala-Skövde-vägen.

Skogstyp

Blandskog med ädellövinslag

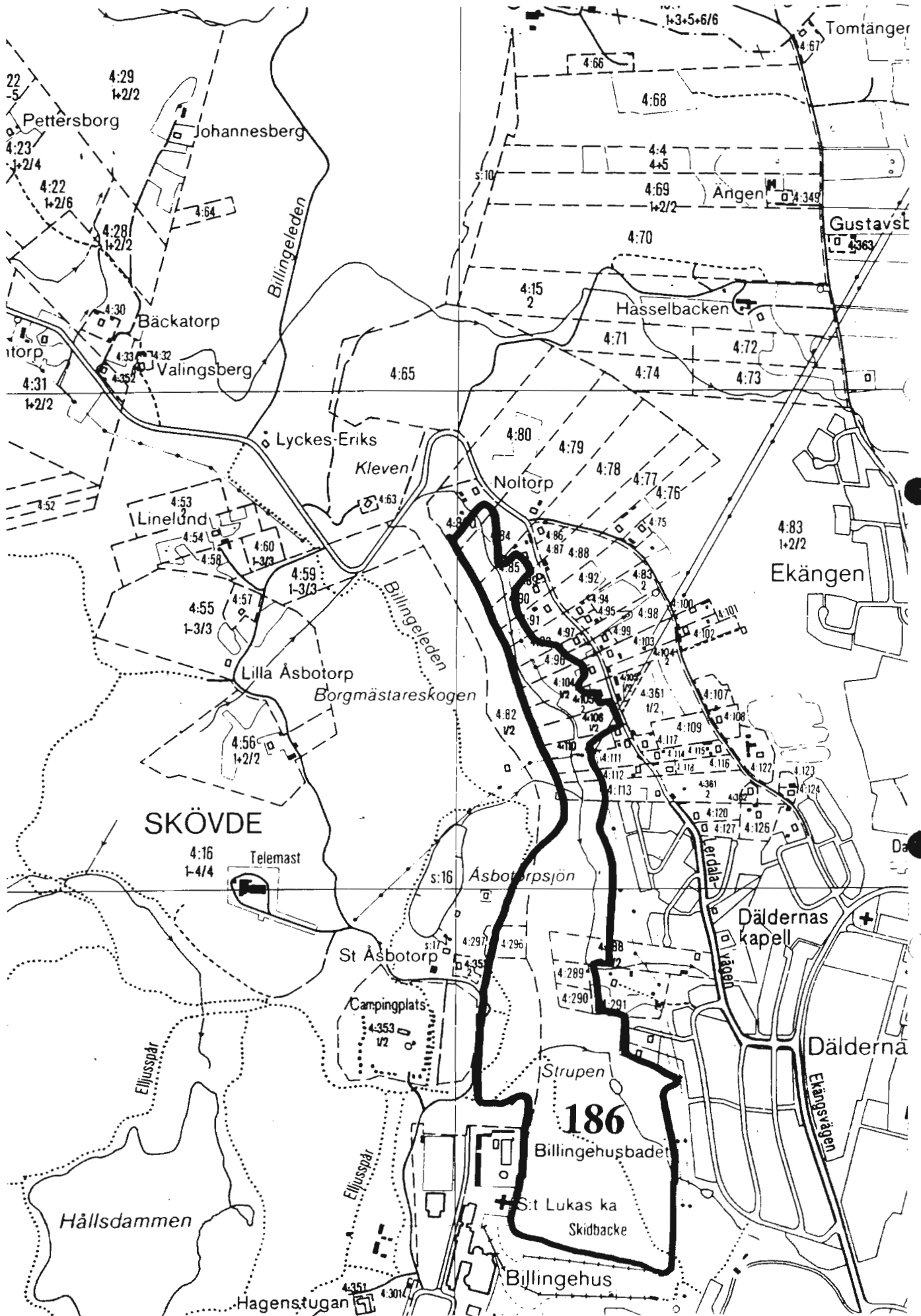
Skogen bildas av grov ask och lönn, medelgrov ek, björk, fågelbär, gran och enstaka klen oxel.

Fältskikt

Markerna är av frisk örttyp.

Bedömning

Klass 3. Skogen har inslag av ädellövträd.



185. Stora Åsbrotorp

Ek. karta: 08356

Landskap och läge

Små lövdungar mellan åkrarna vid Stora Åsbrotorp norr om Billingeus.

Skogstyp

Blandskog av triviallöv.

Skogen domineras av klen björk och har litet inslag av medelgrov ek samt klen gråal och sälg. Det finns enstaka inslag av medelgrov oxel och vildapel. Föryngrande trädslag är björk.

Fältskikt

Markerna är av frisk örttyp.

Nyckelbiotoper och nyckelelement

En liten del av norra objektet bildar strandzon till Åsbrosjön.

Bedömning

Klass 4.

186. Billingenslutningen norr om Billingeus

Ek. karta: 08356

Landskap och läge

Lövskog norr om Billingeus från diabasplatåns krön ner i branterna mot Skövde stad. Ett vidsträckt objekt som dock bitvis är ganska smalt och barrblandat. Området begränsas i söder av en slalombacke.

Skogstyp

Blandskog med ädellövinslag.

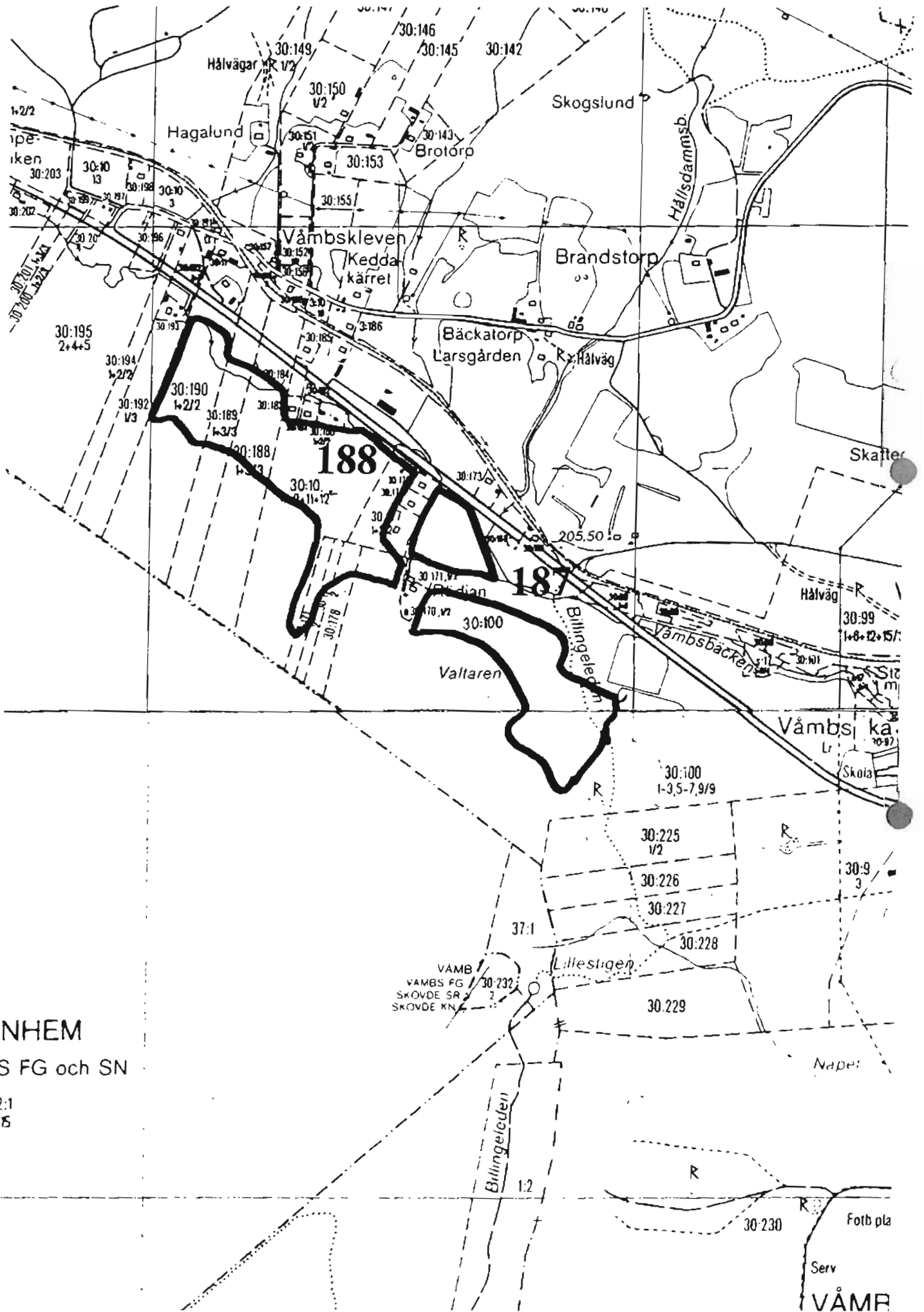
Trädskiktet är artrikt med medelgrov ek, asp, björk, ask, alm, lönn, fågelbär, sälg, gran och klen rönn, oxel. Föryngrande trädslag är ek, björk, rönn och oxel. Buskskiktet domineras av hassel med litet inslag av en.

Fältskikt

Markerna är av frisk örttyp.

Nyckelbiotoper och nyckelelement

Hela objektet består av en bergbrant.



NHEM
 S FG och SN
 2:1
 5

VÅMR

Bedömning

Klass 2. Bergsluttning med blandlövsskog som innehåller ett stort inslag av ädla lövträd. Skogen har kontinuitet även om den inte är så grov i de övre delarna. En del gamla träd finns dock i de otillgängliga branterna.

187. SÖ om Våmskleven

Ek. karta: 08356

Landskap och läge

Lövskog i nordsluttningen ovanför Våmsbäcken. Större delen av området är kraftigt sluttande.

Skogstyp

Gråalskog.

Skogen domineras av medelgrov gråal och har litet inslag av medelgrov björk och klen sälg. Det finns enstaka medelgrov ek, asp och alm. Föryngrande trädslag är rönn, asp, björk och gråal. Buskskiktet består av hassel. En vandringsled passerar förbi skogsområdet.

Fältskikt

Markerna består till övervägande del av fuktig örttyp och har inslag av frisk örttyp.

Nyckelbiotoper och nyckelelement

Våmsbäcken berör en del av objektet.

Bedömning

Klass 1. Ett av kommunens bäst utvecklade gråalsskogar med tämligen grova träd.

188. Skog ovanför Våmsbäcken

Ek. karta: 08356

Landskap och läge

Skog i sluttningen på sydsidan av Våmsbäcken nära Våmskleven.

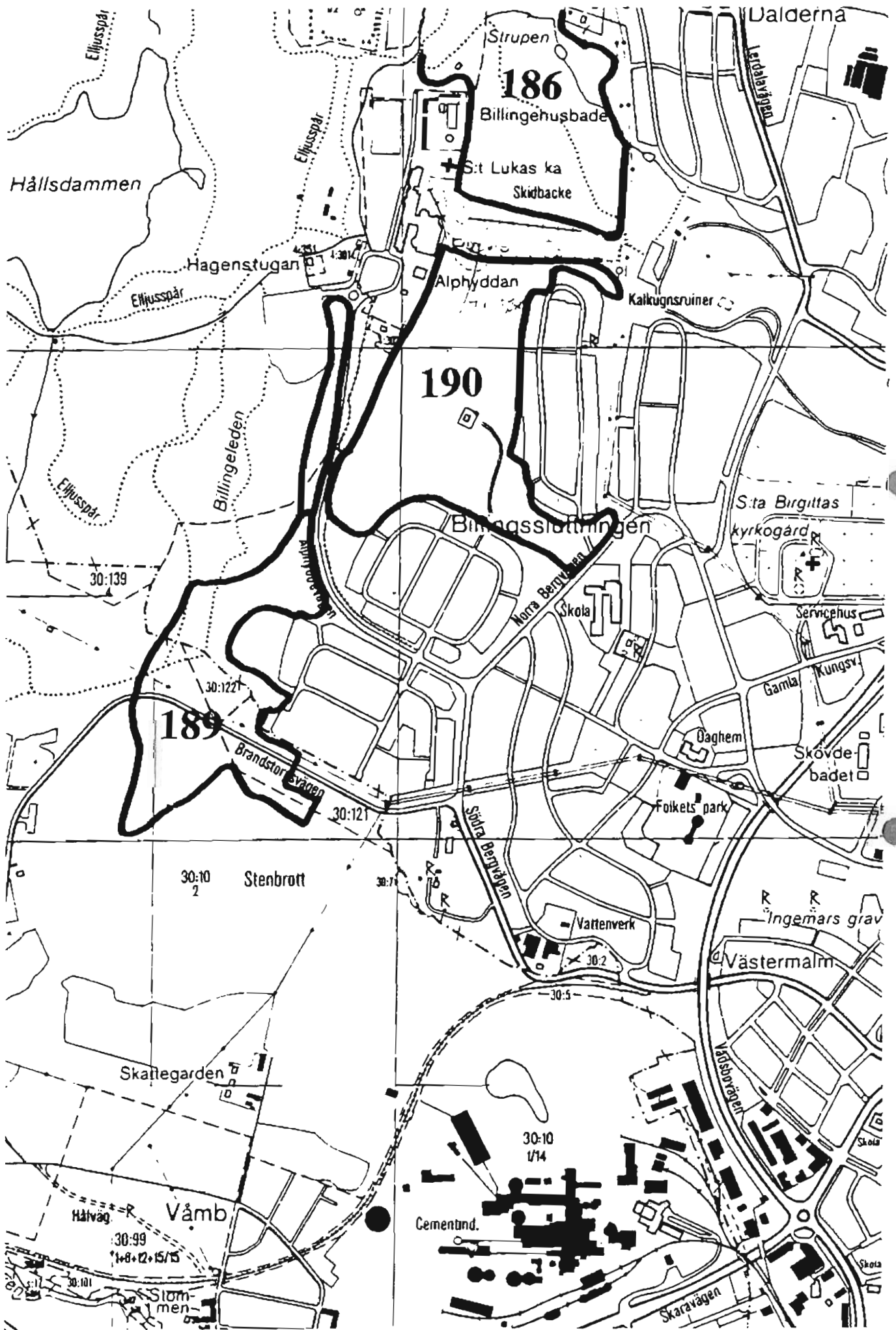
Skogstyp

Blandskog med ädellövinslag.

Skogen utgörs av medelgrov ek, asp, björk och litet inslag av medelgrov ask, alm, lönn, fågelbär och gran. Det finns litet inslag av klen rönn och sälg. Enstaka klen hägg förekommer. Föryngrande trädslag är ek, lönn och rönn. I vissa delar är graninslaget mycket stort. Skogen är luckig, buskskiktet är sparsamt och markerna är friska, kortbetade, gräsmarker. Buskskiktet består av hassel med litet inslag av hagtorn och nypon.

Fältskikt

Marker är av frisk örttyp och betas.



Nyckelbiotoper och nyckelelement

Litet inslag av stenblock förekommer.

Bedömning

Klass 2. Skogen är inte särskilt grov men har en kontinuitet som betespåverkad skog.

189. Bergsäter

Ek. karta: 08356

Landskap och läge

Lövskog i Billingenslutningen ovanför Bergsäter och vägen upp till Billingeus.

Skogstyp

Blandskog med ädellövinslag.

Skogen består av medelgrov ek, asp, björk, klibbal och ask. Det finns litet inslag av medelgrov fågelbär samt klen lönn och sälg. Enstaka medelgrov alm och mycket klen rönn förekommer. Föryngrande trädslag är asp och ask.

Fältskikt

Markerna är av frisk och torr örttyp.

Nyckelbiotoper och nyckelelement

En bäck rinner genom skogen. Stenblock förekommer. De norra delarna ingår i en markerad bergbrant.

Bedömning

Klass 2. Skogen har stort inslag av ädellövträd.

190. Alphyddan

Ek. karta: 08356

Landskap och läge

Lövskog i Billingenslutningen nedan uppfartsvägen till Billingeus.

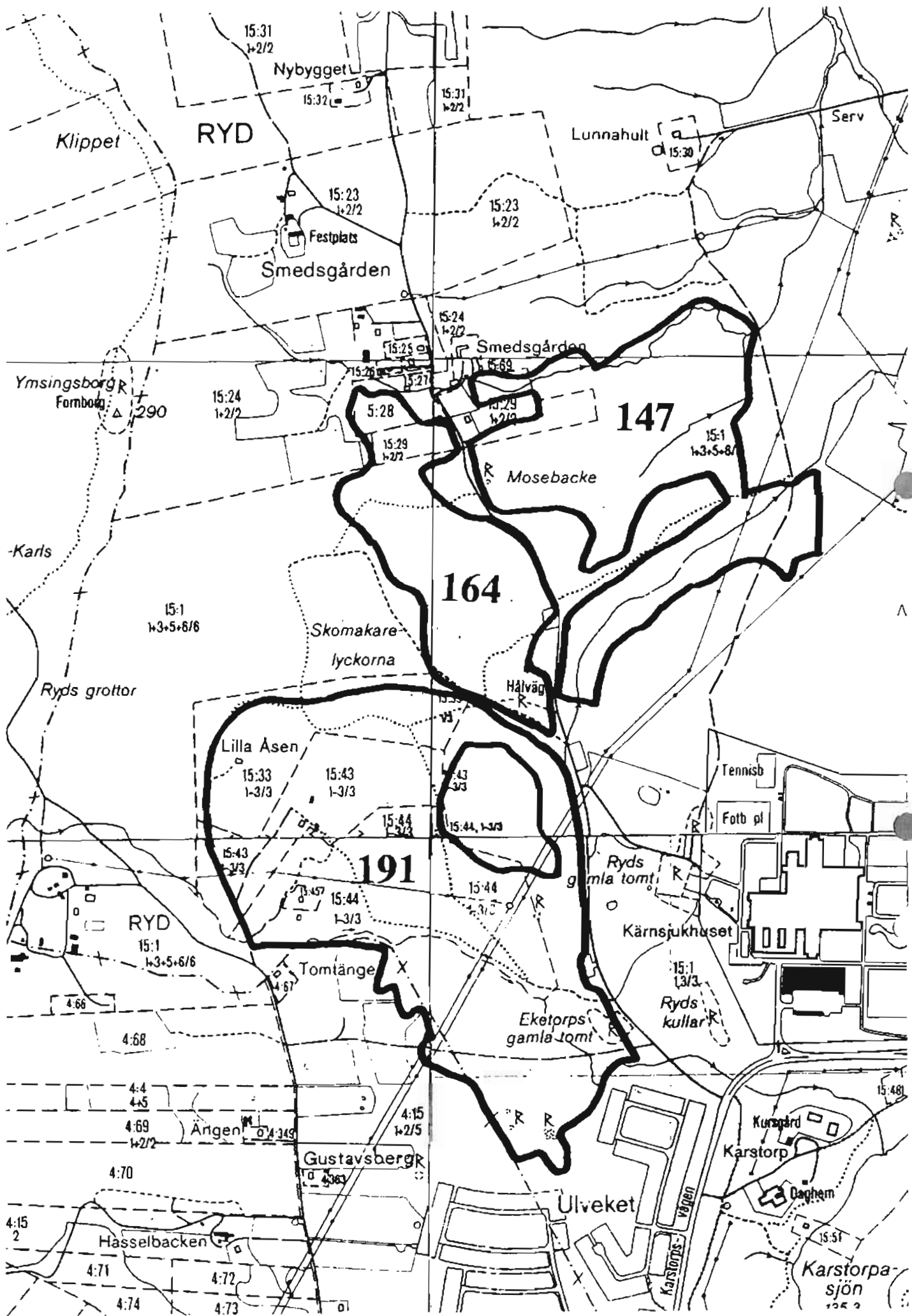
Skogstyp

Blandskog av triviallöv.

Skogen domineras av medelgrov björk med inslag av medelgrov ek. Det finns litet inslag av medelgrov asp, lönn, fågelbär och gran samt klen alm, rönn och sälg. Enstaka medelgrov oxel. Föryngringar finns av ek, björk, alm och lönn. Buskskiktet bildas av hassel, en, nypon och skogstry.

Fältskikt

Markerna är av frisk örttyp.



Nyckelbiotoper och nyckelelement

Enstaka torrträd förekommer liksom stenblock.

Bedömning

Klass 2. Skogen är relativt tät och har kontinuitet trots att träden inte är så grova. Markerna är magra och brant sluttande.

191. Åsenområdet

Ek. karta: 08357

Landskap och läge

Ett stort område som inkluderar lövklädda delar av Ryds ängar norr om Ulveket och väster om Kärnsjukhuset.

Skogstyp

Blandskog med ädellövinslag.

Blandskog som domineras av medelgrov ask och med litet inslag av grov björk samt medelgrov ek, klibbal, alm, lönn, fågelbär. Litet inslag av klen sälg. Enstaka grov oxel förekommer. Buskskiktet bildas av hassel med litet inslag av en, hagtorn, krusbär och druvfläder. En kraftledning går genom objektet. Stora delar av området betas.

Fältskikt

Marker av frisk örttyp.

Nyckelbiotoper och nyckelelement

Hamlade lindar finns.

Fauna och flora

Lackticka hittades.

Bedömning

Klass 1. Blandlövskog med stort inslag av ädla lövträd som fågelbär och relativt välutvecklat buskskikt med t ex hassel. Storleken är av stor betydelse för klassningen. Den skogliga kontinuiteten styrks bl a av förekomsten av hamlade träd.

192. Karstorp

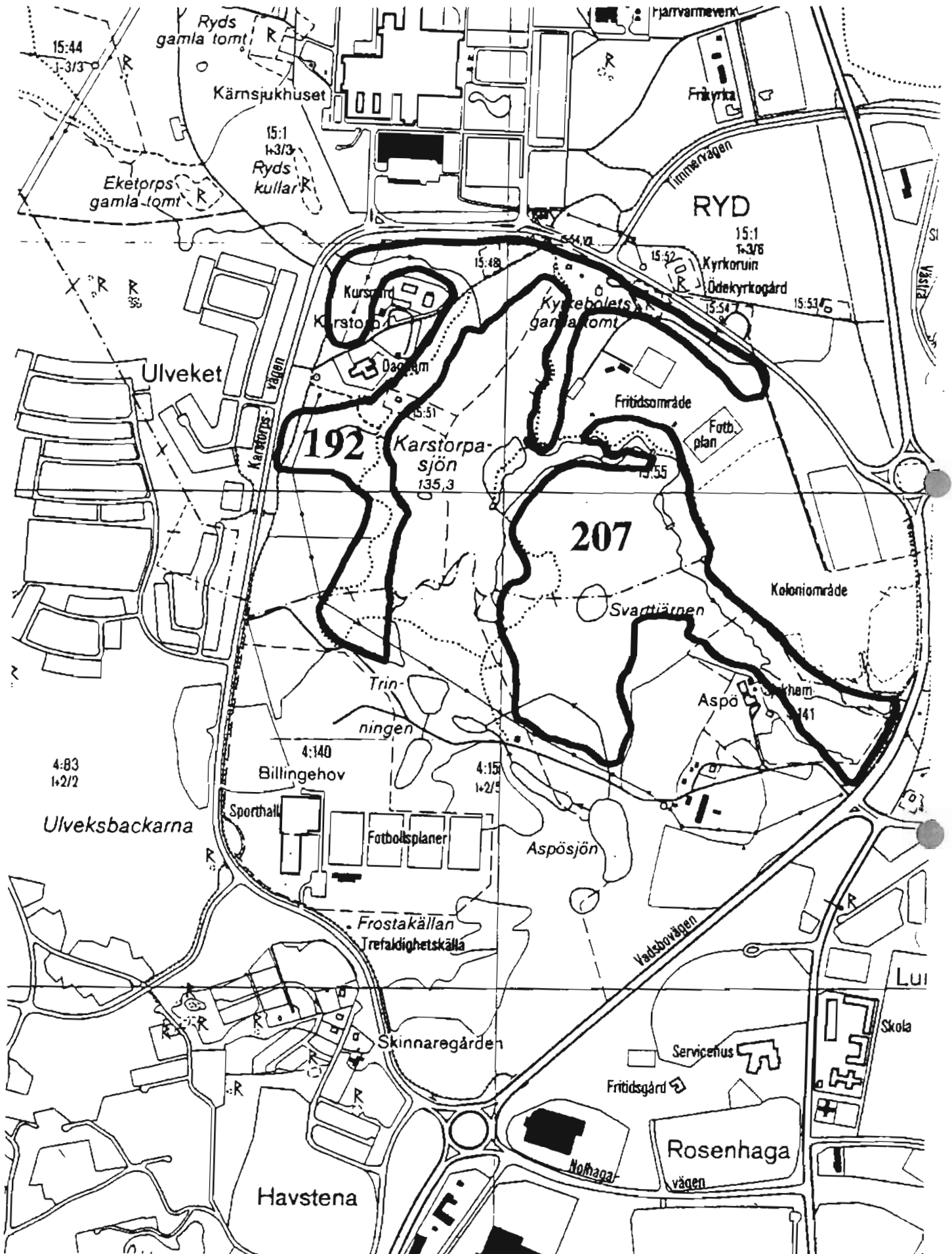
Ek. karta: 08357

Landskap och läge

Lövskogsridåer och dungar V om Karstorsjön.

Skogstyp

Blandskog med ädellövinslag.



Skog som domineras av medelgrov björk och med inslag av medelgrov fågelbär. Litet inslag av medelgrov ek, klibbal, ask, alm, lönn och klen rönn. Enstaka grov oxel. Buskskiktet bildas av vide och getapel.

Fältskikt

Marker av frisk örttyp.

Fauna och flora

Strutbräken noterades.

Bedömning

Klass 3. Blandlövskog med relativt stort ekologiskt värde.

193. Mellomkvarnsbäcken

Ek. karta: 08357

Landskap och läge

Skog utmed Mellomkvarnsbäcken i jordbrukslandskap strax öster om tätorten Skövde.

Skogstyp

Klibbalsskog.

Skogen domineras av medelgrov klibbal. Det finns litet inslag av klen alm och lönn.

Fältskikt

Markerna är av fuktig örttyp.

Nyckelbiotoper och nyckelelement

En bäck rinner genom skogen.

Bedömning

Klass 3.

194. Kultomtten

Ek. karta: 08357

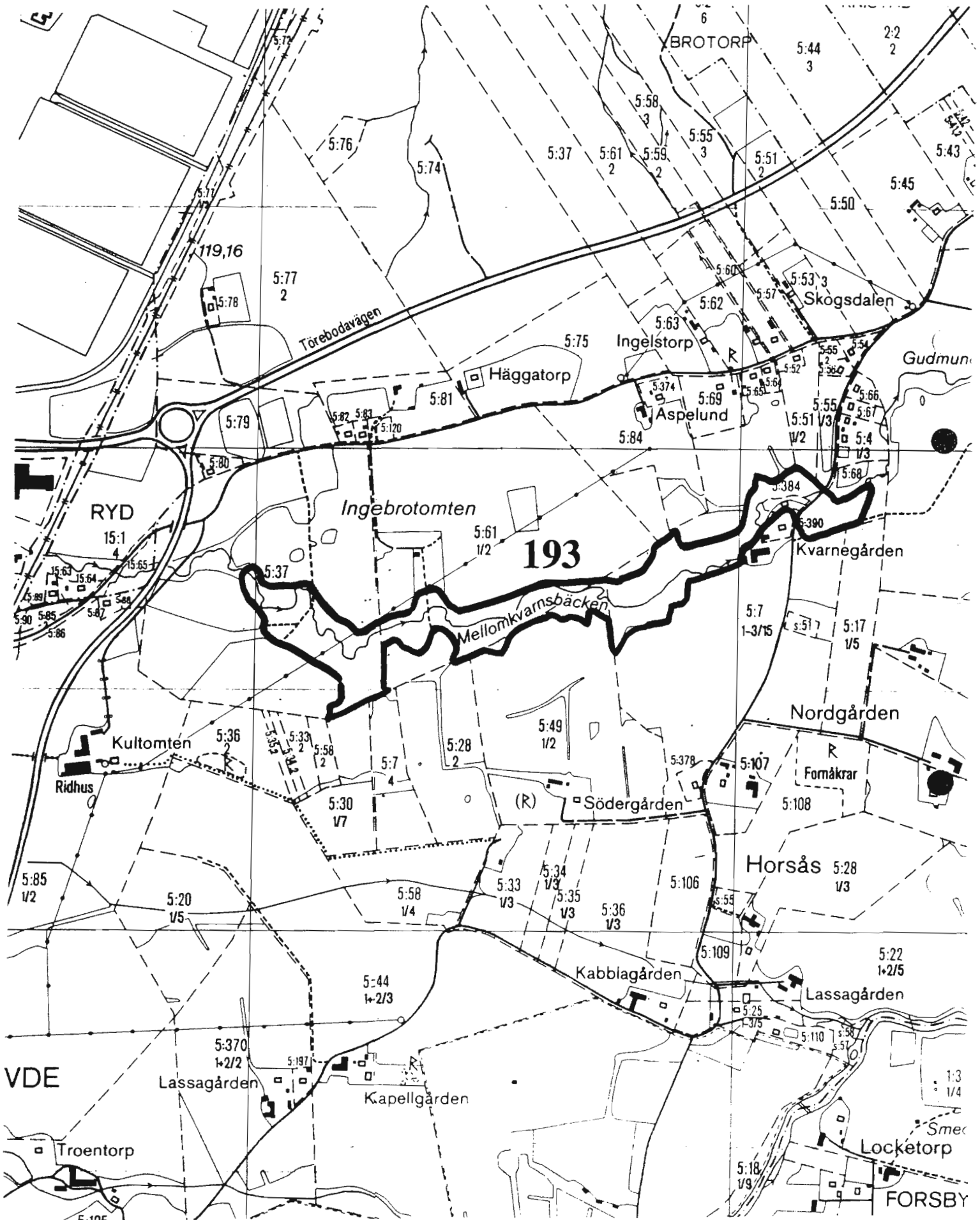
Landskap och läge

Lövdunge N om Kultomtten omgiven av åkrar.

Skogstyp

Blandskog av triviallöv.

Skogen domineras av medelgrov björk och litet inslag av medelgrov asp, hägg samt klen ask, alm och sälg. Det finns inslag av medelgrov gran. Föryngrande trädslag är asp, björk, hägg och sälg.



Fältskikt

Markerna är av frisk örttyp.

Nyckelbiotoper och nyckelelement

Lågor och torrträd förekommer.

Fauna och flora

Trolldruva hittades.

Bedömning

Klass 4.

195. Troentorp

Ek. karta: 08357

Landskap och läge

Lövskog utmed bäck mellan Troentorp och Ösan. Omgivningarna utgörs fr a av åkermark.

Skogstyp

Blandskog av triviallöv.

Skogen domineras av medelgrov asp och björk. Det finns litet inslag av klen lönn, rönn, hägg och sälg.

Fältskikt

Markerna är av frisk örttyp.

Bedömning

Klass 4.

196. N om Hasslum

Ek. karta: 08357

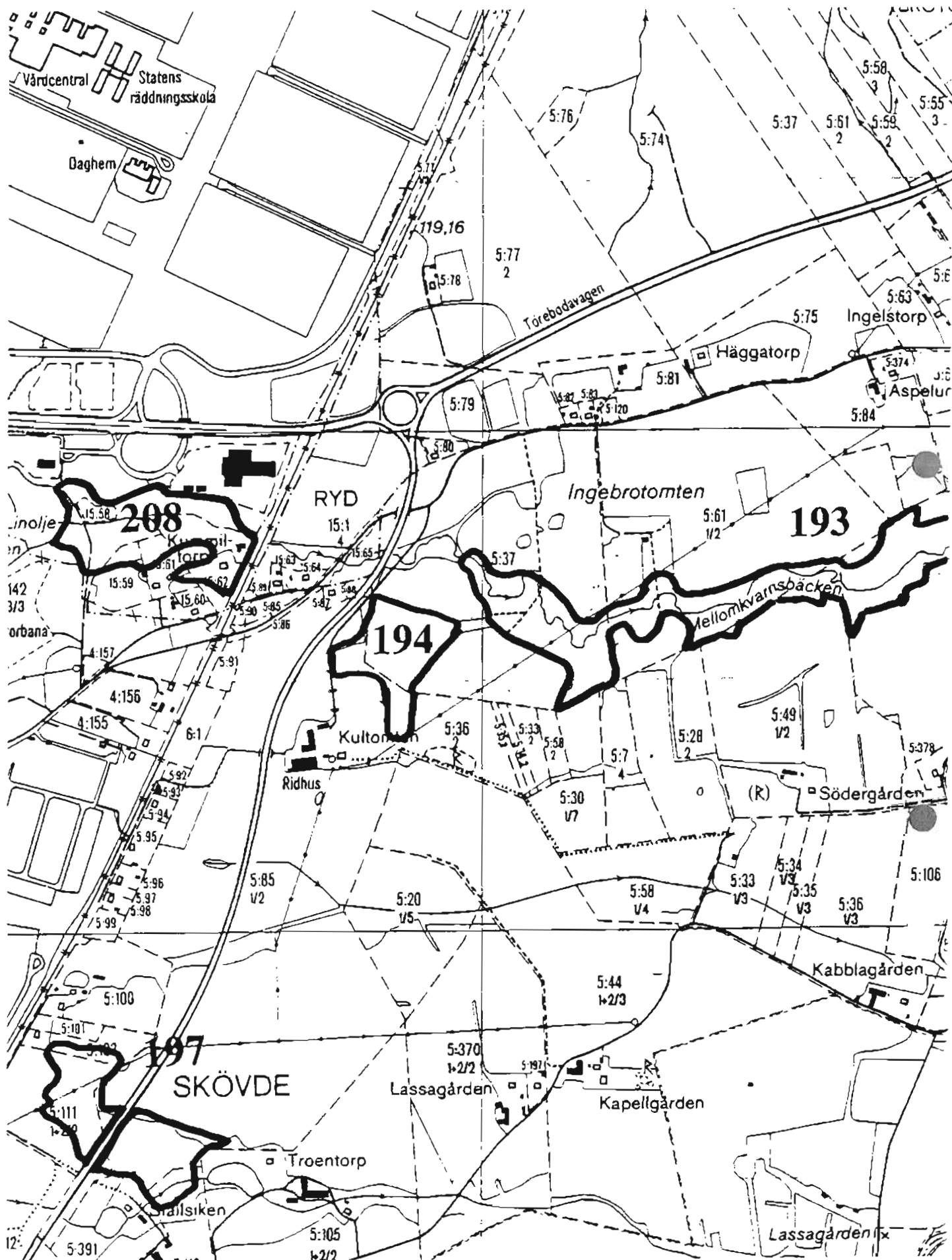
Landskap och läge

Lövdunge norr om Hasslum.

Skogstyp

Blandskog av triviallöv.

Skogen domineras av medelgrov björk och har inslag av medelgrov asp. Det finns litet inslag av klen ask, hägg och medelgrov gran.



Fältskikt

Markerna är av frisk örttyp.

Bedömning

Klass 4.

197. Ö om Lunden, Skövde

Ek. karta: 08357

Landskap och läge

Lövduge som klyvs av den östra leden. Skogen ligger delvis i en fuktig svacka.

Skogstyp

Blandskog av triviallöv.

Skogen består av medelgrov björk och klibbal. Det finns litet inslag av medelgrov asp och gran, klen ask, rönn, hägg och sälg. Enstaka klen ek.

Fältskikt

Markerna är av frisk örttyp. Det finns litet inslag av fuktig örttyp.

Nyckelbiotoper och nyckelelement

En bäck rinner genom skogen. Lågor och torrträd förekommer. En viss källpåverkan finns V om vägen.

Bedömning

Klass 4.

198. Ulveket

Ek. karta: 08357

Landskap och läge

Lövskog på kullarna S om Ulveket. Omgivningarna utgörs av betade marker.

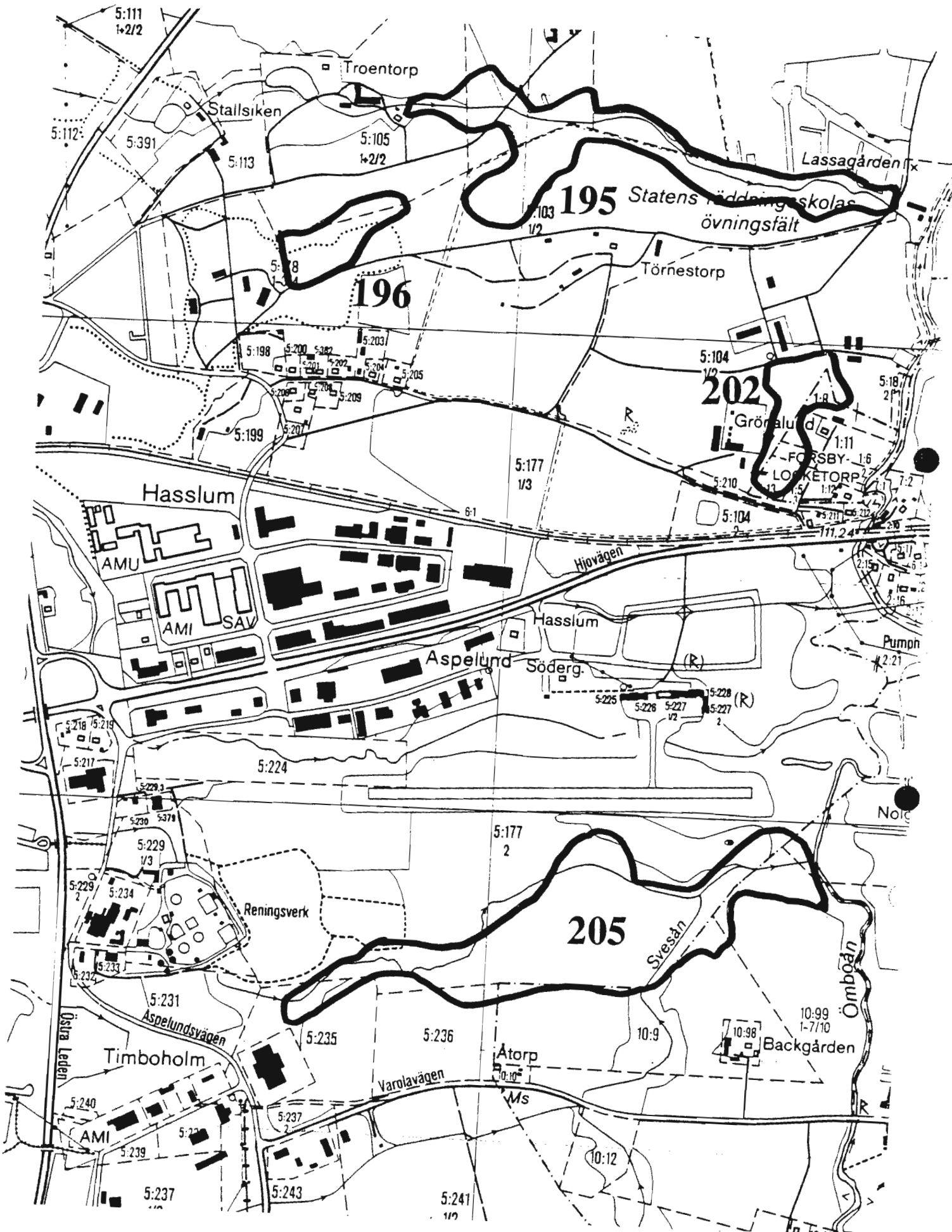
Skogstyp

Ekskog.

Skogen domineras av grov ek. Stort inslag finns av grov vårtbjörk. Det finns litet inslag av medelgrov ask, fågelbär och klen hägg, sälg. Föryngrande trädslag är ek. Buskskiktet domineras av hassel med litet inslag av hagtorn, nypon och skogstry.

Fältskikt

Markerna är betade och av frisk örttyp med litet inslag av lundört-typ.





Björkdominerat parti i de norra delarna av Ulveksbackarna. Rikligt med hassel i buskskiktet.

Bedömning

Klass 2. Större tätortsnära ekskog.

199. Skog söder om Ekängsvägen

Ek. karta: 08357

Landskap och läge

Lövskogsdungar söder om Ekängsvägen.

Skogstyp

Björkskog.

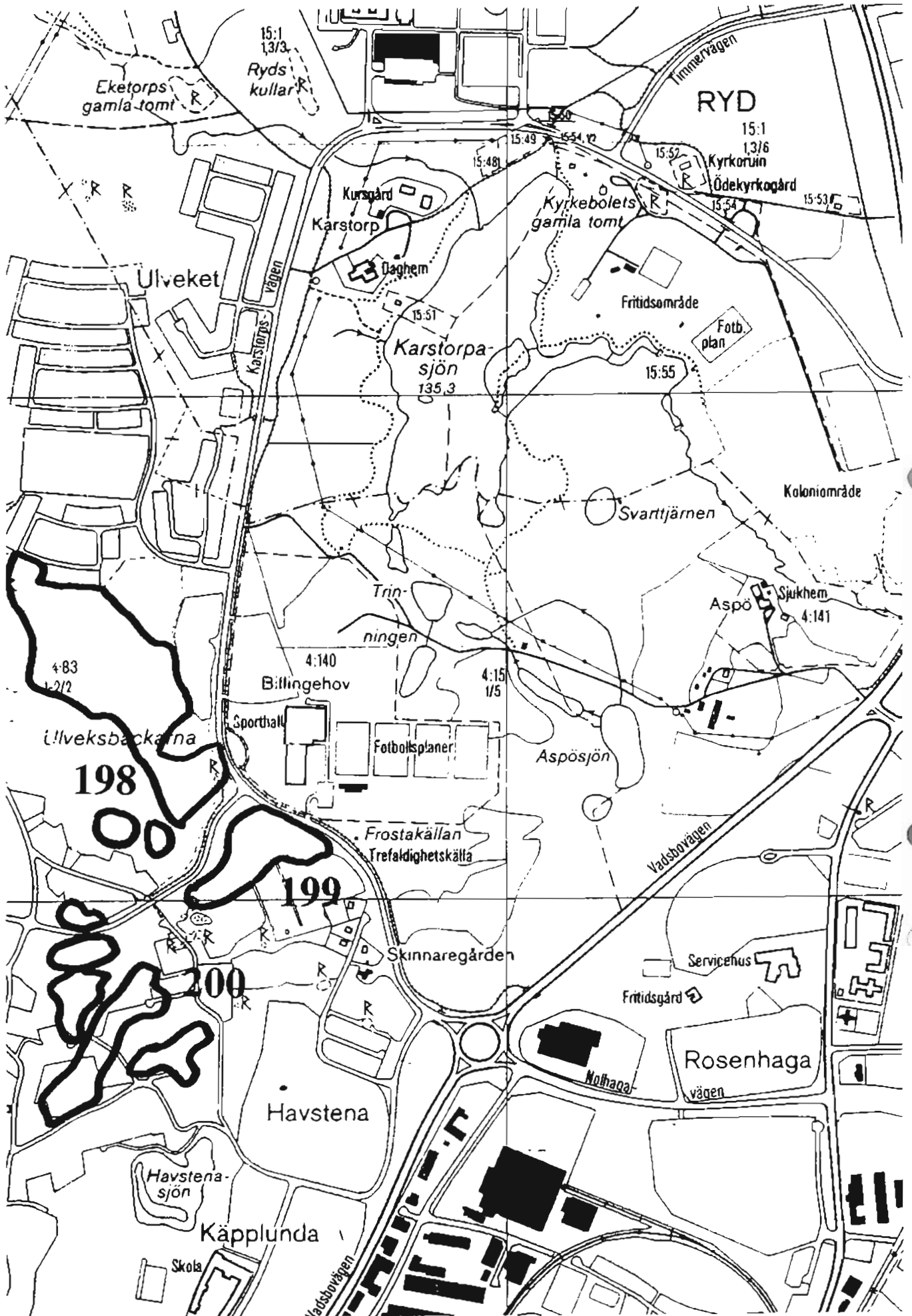
Skogen domineras av medelgrov björk.

Fältskikt

Markerna är av fuktig örttyp.

Bedömning

Klass 4.



200. V om Havstena

Ek. karta: 08357

Landskap och läge

Kullar med löv inne i Skövde stad V om Havstena.

Skogstyp

Blandskog med ädellövinslag.

Skogen utgörs av medelgrov björk och alm. Det finns litet inslag av ek och fågelbär samt klen ask, lönn, rönn och sälg. Enstaka medelgrov asp förekommer. Buskskiktet är glest med druvfläder och nypon.

Fältskikt

Markerna är av frisk örttyp.

Fauna och flora

Trolldruva hittades.

Bedömning

Klass 3. Skogen har inslag av ädellövträden alm, ek, fågelbär, ask och lönn.

201. V om Kävplunda

Ek. karta: 08357

Landskap och läge

Skog i sänkan mellan Havstenasjön och Kävplundasjön.

Skogstyp

Blandskog med ädellövinslag.

Skogen består av medelgrov björk. Det finns inslag av klen alm samt litet inslag av grov ek, medelgrov asp, lönn och fågelbär samt klen sälg. Buskskiktet består av vide.

Fältskikt

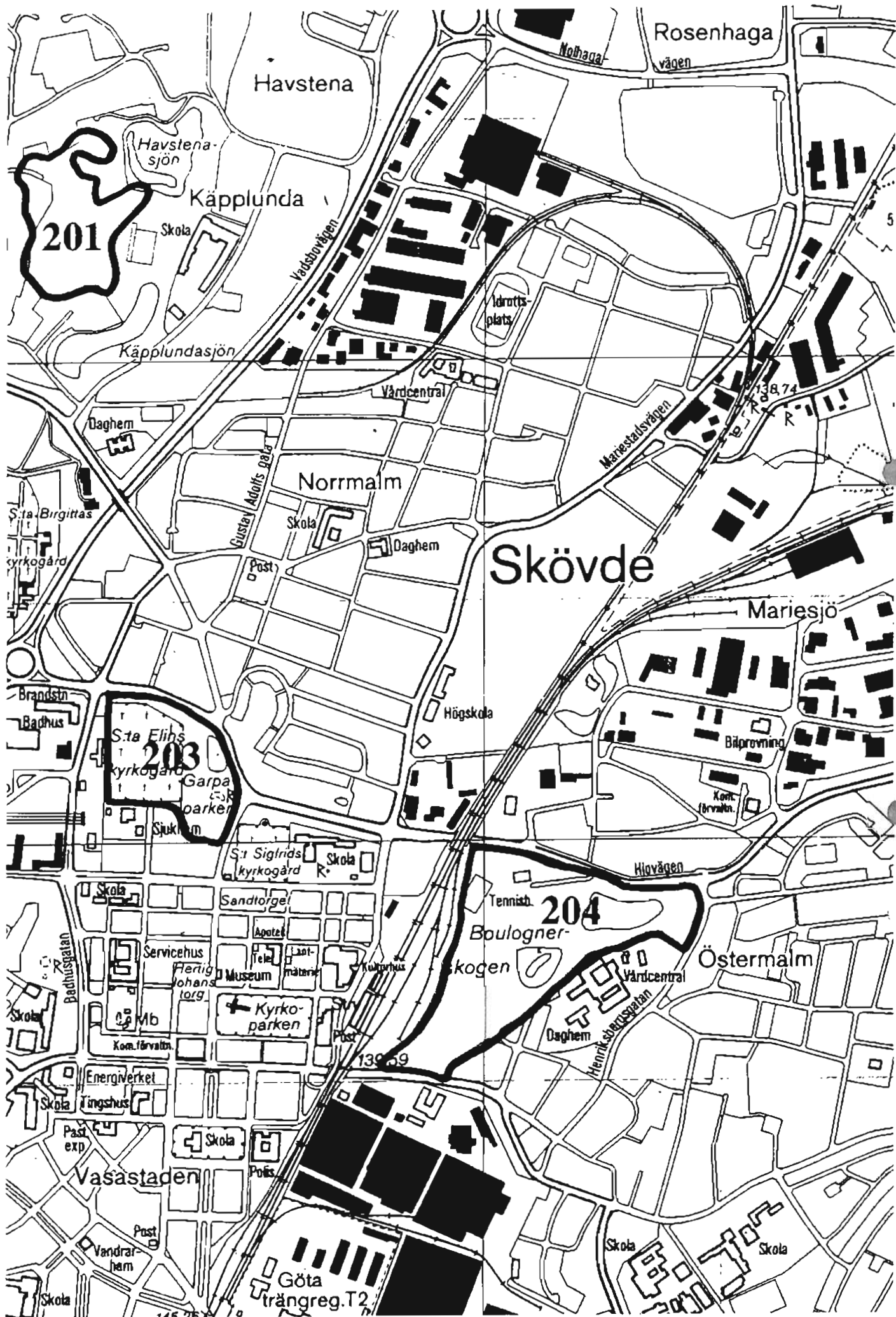
Markerna är av frisk och fuktig örttyp.

Nyckelbiotoper och nyckelelement

En liten del av objektet bildar strandzon till Havstenasjön.

Bedömning

Klass 3.



202. Skog vid Grönalund nära Ösan

Ek. karta: 08357

Landskap och läge

Sumpskog i en flack sänka S om Räddningsskolan, nära Ösan.

Skogstyp

Blandskog av triviallöf.

Skogen domineras av medelgrov klibbal. Det finns litet inslag av grov björk, medelgrov asp och klen alm, lönn, rönn, sälg och gran. Enstaka klen sälg. Föryngrande trädslag är ask och hägg. Buskskiktet består av hassel.

Fältskikt

Markerna är av fuktig örttyp med litet inslag av våt örttyp.

Nyckelbiotoper och nyckelelement

Riklig förekomst av lågor och förekomst av torrträd.

Fauna och flora

Trolldruva hittades.

Bedömning

Klass 3. Det finns grov björk, och inslag av ädellövträd. Det finns mycket död ved som lågor och torrträd med välutvecklad mosspåväxt.

203. St:a Elins kyrkogård

Ek. karta: 08357

Landskap och läge

Parkartat lövbestånd på S:ta Elins kyrkogård.

Skogstyp

Annan ädellövskog.

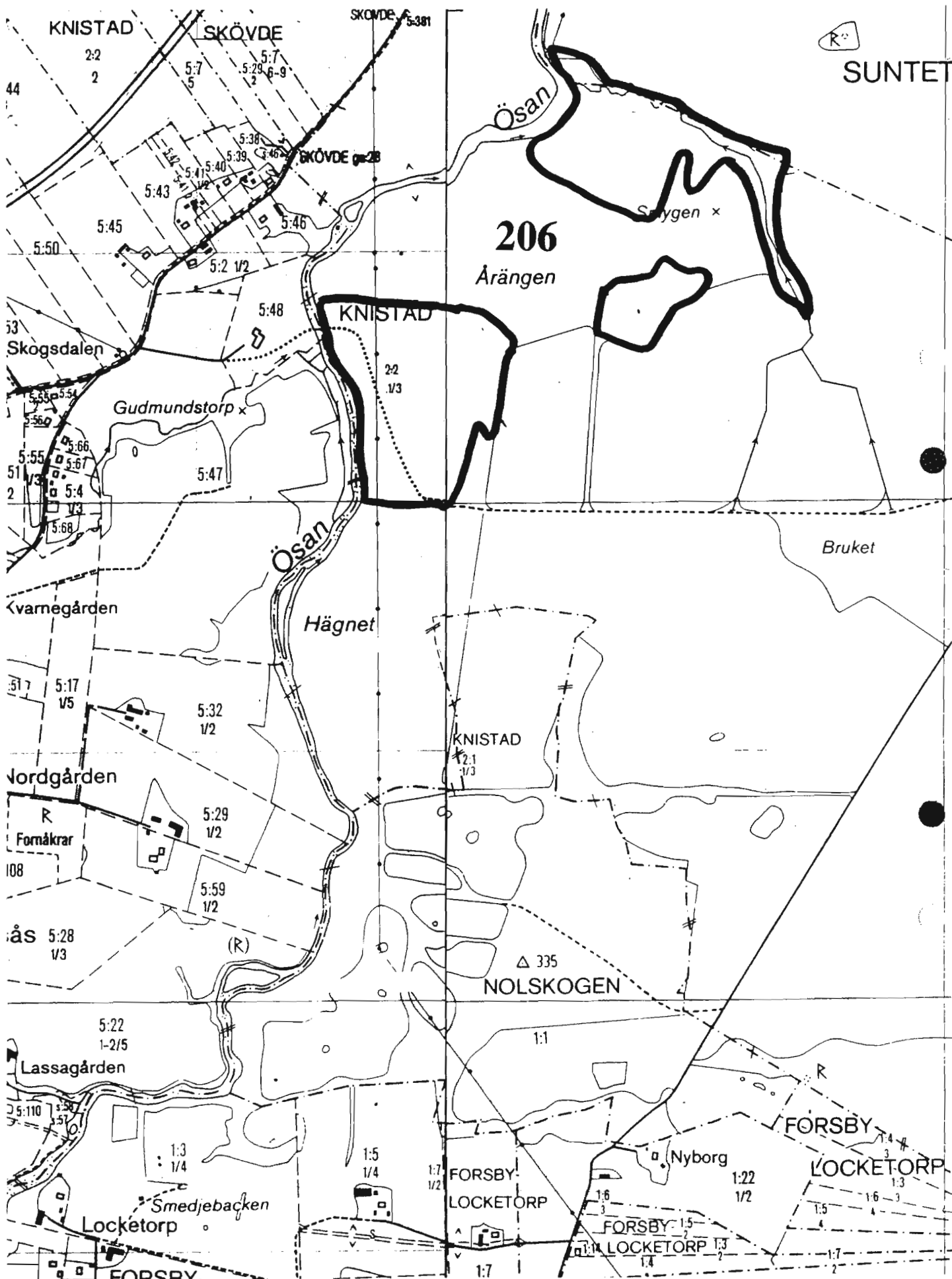
Den glesa skogen består av grov lönn och med litet inslag av grov klibbal, alm samt enstaka grov fågelbär. Kyrkogård.

Fältskikt

Skött gräsmatta, d v s marker av frisk örttyp.

Bedömning

Klass 4.



204. Boulognerskogen

Ek. karta: 08357

Landskap och läge

Parkartat bestånd Ö om järnvägsstationen i Skövde.

Skogstyp

Blandskog med ädellövinslag.

Gles skog med bestående av medelgrov ek med litet inslag av grov björk, tall samt medelgrov alm, lönn, rönn. Det finns enstaka medelgrov bok och klen gran. Det finns grusgångar och trädgårdsarrangemang.

Fältskikt

Skött gräsmatta, d v s marker av frisk örttyp.

Bedömning

Klass 3. Grova träd och viss förekomst av intressanta mykorrhizasvampar motiverar högre värde.

205. Aspelund

Ek. karta: 08357

Landskap och läge

Större lövskogsområde i bäcksänka söder om Skövde gamla flygfält.

Skogstyp

Blandskog av triviallöv.

Skogen domineras av medelgrov björk. Det finns litet inslag av grov lönn, medelgrov alm och gran. Enstaka vildapel förekommer.

Fältskikt

Markerna är av frisk örttyp och fuktig örttyp.

Nyckelbiotoper och nyckelelement

Skogen växer i anslutning till en bäck.

Bedömning.

Klass 3. Skogen växer i anslutning till en bäck och har sannolikt vissa ekologiska värden.

206. Årängen

Ek. karta: 08357

Landskap och läge

Lövdungar i anslutning till vatten och odlingsmarker öster om Ösan.

Skogstyp

Blandskog av triviallöv.

Skogen utgörs främst av medelgrov klibbal och har litet inslag av grov björk och enstaka mycket grova björkar. Det finns litet inslag av medelgrov ek, asp, gråal, gran och tall samt klen rönn och sälg. Föryngrande träslag är klibbal och ask. Buskskiktet består av en.

Fältskikt

Markerna är av frisk örttyp.

Nyckelbiotoper och nyckelelement

Skogen gränsar mot Ösan och bildar en välutvecklad strandzon. Skogen har riklig förekomst av död ved som torrträd av björk samt förekomst av hålträd och av stenblock. En liten bäck vid finns Smygen.

Bedömning

Klass 2. Det finns en del mycket grova björkar. Förmodligen är detta en gammal igenvuxen björkhage med uppväxande klibbalsskog. Det finns mycket död ved i skogen.

207. Aspö

Ek. karta: 08357

Landskap och läge

Lövskog i kulligt landskap norr och nordväst om Aspö. I området finns en sjö och en markant bäcksänka.

Skogstyp

Blandskog med ädellövinslag.

Skogen domineras av medelgrov björk på fastmark. Det finns inslag av klen ek, medelgrov klibbal, klen sälg och grov tall. I vissa delar dominerar tallen. Enstaka grov fågelbär samt rönn-sly. Björk och klibbal finns rikligt som sly. I svackorna dominerar medelgrov klibbal.

Fältskikt

Frisk örttyp, fuktig örttyp, våt örttyp samt lite frisk örtristyp.

Bedömning

Klass 3. Ett mycket variationsrikt och tätortsnära lövområde.

208. Ö om Linoljedammen

Ek. karta: 08357

Landskap och läge

Skog i Mellomkvarnsbäckens dalgång öster om Linoljedammen söder om industriområden i Skövde norra delar.

Skogstyp

Blandskog med ädellövsinslag.

Skogen domineras av grov björk och ask och har litet inslag av alm och lönn. Det finns också litet inslag av grov alm och klen lönn, rönn och sälg. Enstaka mycket grov tall finns, medelgrov asp, ek och fågelbär finns.

Fältskikt

Fältskiktet består av frisk örttyp, fuktig örttyp och våt örttyp.

Nyckelbiotoper och nyckelelement

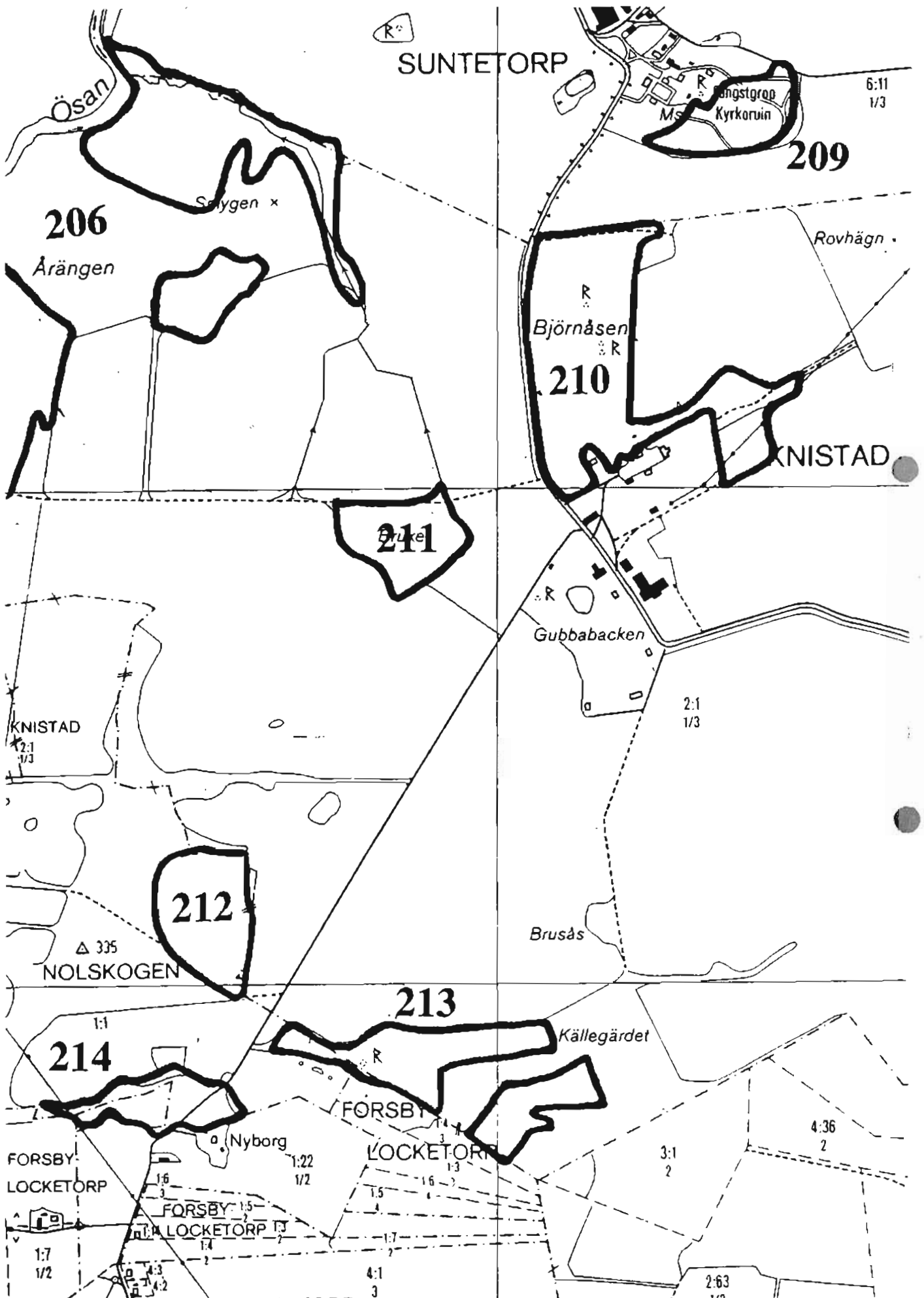
Bäcken med bäckravin utgör en viktig biotop.

Fauna och flora

Enstaka strutbräken finns i skogen.

Bedömning

Klass 3. Inslag av ädellöv i bäckravin ger visst naturvärde.



209. Suntetorp

Ek. karta: 08358

Landskap och läge

Parklik lövskog i anslutning till Suntetorps gård. Omgivningarna utgörs av åkermark.

Skogstyp

Blandskog med ädellövinslag.

En ganska gles parkliknande skog bestående av medelgrov ek och gran. Det finns litet inslag av grov alm och medelgrov bok, asp, björk, tall, lärk. Enstaka klen lönn förekommer. Föryngrande trädslag är asp, ask, lönn, rönn. Buskskiktet bildas av hassel och en. Skogen ligger i anslutning till en större gård och det finns små vägar som liknar parkstigar.

Fältskikt

Markerna är av frisk örttyp.

Nyckelbiotoper och nyckelelement

Torrträd förekommer, liksom stenblock.

Bedömning

Klass 3. Skogen är gles och parklik men det finns värdefulla inslag som ek, alm och bok samt ett buskskikt med hassel.

210. Björnåsen N om Knistad

Ek. karta: 08358

Landskap och läge

Lövskog på stenig mark mellan Knistad och Suntetorp.

Skogstyp

Blandskog med ädellövinslag.

Skogen domineras av medelgrov ask. Det finns litet inslag av grov asp samt litet inslag av medelgrov björk, klippal, alm, lönn och klen ek. Enstaka klen rönn förekommer. Föryngrande trädslag är asp och ask. Skogen bär spår efter ett gammalt ingrepp i form av en gallring.

Fältskikt

Markerna är av frisk örttyp.

Nyckelbiotoper och nyckelelement

Stenblock förekommer.

Bedömning

Klass 3. Skogen är gallrad men hyser ädellövträd som ask, alm och lönn. Dessutom finns det grov asp med något bohål som hackats fram av hackspett.

211. V om Knistad

Ek. karta: 08358

Landskap och läge

Lövskogsduge i gammalt åkerlandskap – nu golfbana – V om Knistad.

Skogstyp

Blandskog av triviallöf.

Skogen består av medelgrov asp och med litet inslag av klen björk och ask. Enstaka medelgrov ek, klibbal och sälj förekommer. Föryngrande trädslag är asp, ask och sälj.

Fältskikt

Markerna är av frisk örttyp.

Bedömning

Klass 3. Skogen är tämligen trivial men stort inslag av medelgrov asp höjer värdet.

212. N om Nyborg

Ek. karta: 08358

Landskap och läge

Lövskogsparti kantat av åker i öster och barr i väster.

Skogstyp

Blandskog av triviallöf.

Skogen utgörs av medelgrov asp och björk. Det finns litet inslag av medelgrov gran. Enstaka klen ask och rönn förekommer.

Fältskikt

Markerna är av frisk örttyp.

Bedömning

Klass 4.

213. Ö om Nyborg

Ek. karta: 08358

Landskap och läge

Lövdungar i öppet landskap Ö om Nyborg.

Skogstyp

Blandskog av triviallöv.

Skogen består av medelgrov björk. Det finns litet inslag av medelgrov asp, gran och tall. Enstaka grov alm och klen lönn förekommer. Föryngrande trädslag är rönn.

Fältskikt

Markerna är av frisk örttyp.

Bedömning

Klass 4.

214. Nyborg

Ek. karta: 08358

Landskap och läge

Lövskogsdunge vid stället Nyborg.

Skogstyp

Blandskog av triviallöv.

Skogen utgörs av medelgrov björk och klen gran. Det finns litet inslag av medelgrov asp, gråal och klen rönn.

Fältskikt

Markerna är av frisk örttyp.

Bedömning

Klass 4.

215. Säterkullen

Ek. karta: 08358

Landskap och läge

Lövskog på kulle i åkerlandskapet Ö om Suntetorp.

Skogstyp

Blandskog med ädellövinslag.

Skogen domineras av klen ek. Det finns litet inslag av medelgrov asp, björk, ask, rönn och sälg. Enstaka klen hägg förekommer. Föryngrande trädslag är asp, ask och sälg. I buskskiktet finns en.

Fältskikt

Markerna är av frisk örttyp.

Nyckelbiotoper och nyckelelement

Stenblock förekommer.

Bedömning

Klass 4.

216. Björkebacken

Ek. karta: 08358

Landskap och läge

Lövskog på kulle i åkerlandskapet strax öster om Björkebacken.

Skogstyp

Blandskog av triviallöv.

Skogen domineras av medelgrov björk och har litet inslag av medelgrov tall. Det finns litet inslag av klen asp, sälg, gran och enstaka fågelbär. Föryngrande trädslag är ek, asp, rönn, hägg och gran. Buskskiktet har inslag av hassel och en.

Fältskikt

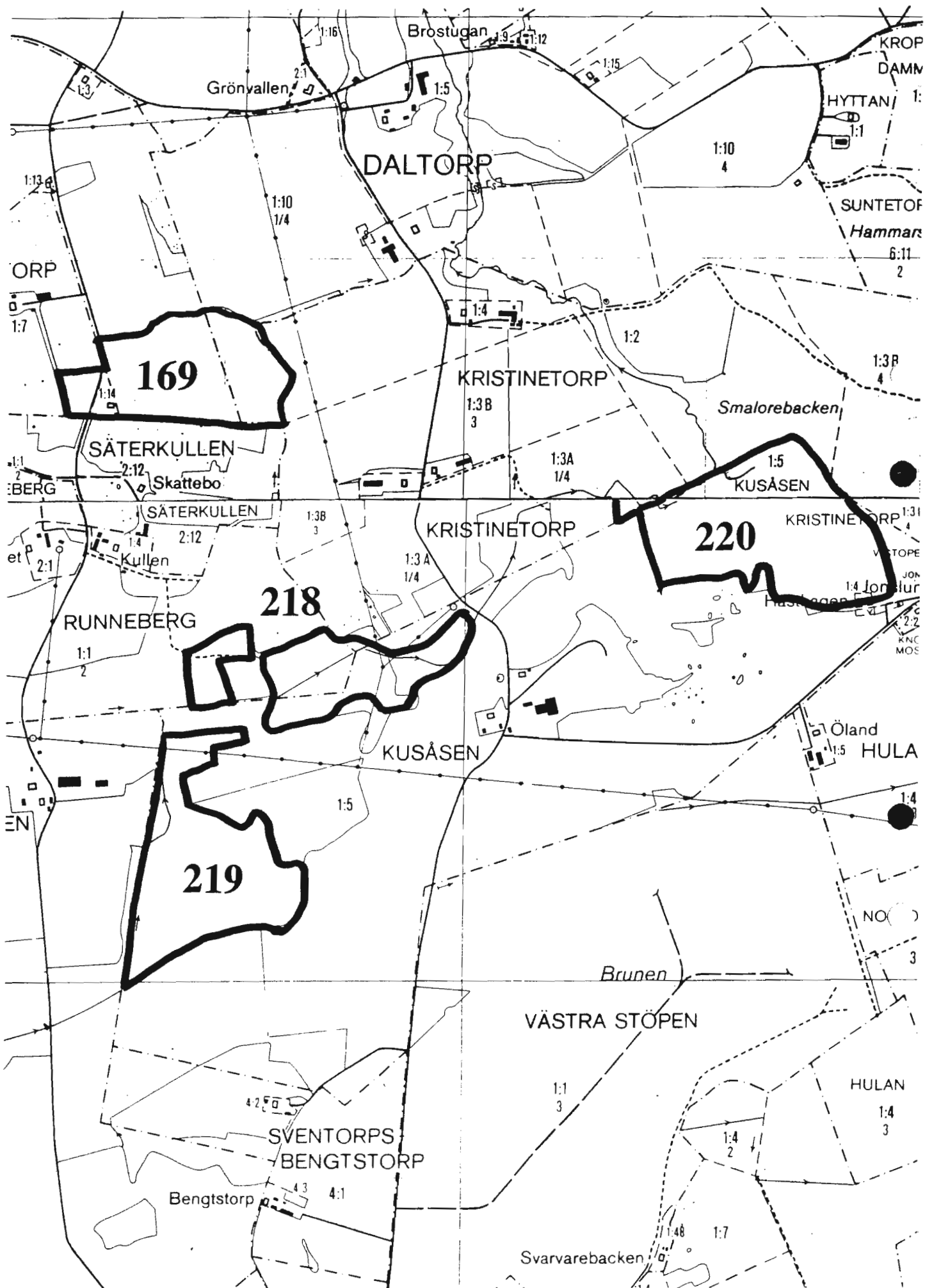
Markerna är av frisk örttyp.

Nyckelbiotoper och nyckelelement

Torrträd förekommer.

Bedömning

Klass 3. Det finns värdefulla inslag som fågelbär och hassel.



217. Frökullen

Ek. karta: 08358

Landskap och läge

Lövskogsdungar i sänkor omgivna av åkermarker V om Frökullen.

Skogstyp

Blandskog av triviallöf.

Skogen består av medelgrov björk med inslag av medelgrov gråal. Det finns litet inslag av grov asp och litet inslag av medelgrov klibbal, klen rönn och sälg. Enstaka medelgrov fågelbär, gran och tall och klen lönn förekommer. Markerna är till stora delar våta och skogen är i det närmsta försumpad på dessa marker. Föryngrande trädslag är asp, björk och hägg. Buskskiktet utgörs av en.

Fältskikt

Markerna är av våt till fuktig örttyp med litet inslag av betad frisk örttyp i den norra delen av objektet.

Nyckelbiotoper och nyckelelement

Lågor och torrträd förekommer, liksom hålträd.

Fauna och flora

Lackticka och gröngöling noterades.

Bedömning

Klass 2. Det finns grov asp i beståndet samt död ved som lågor och torrträd. Förutsättningar är goda för t ex häckande tättingar.

218. NV om Kusåsen

Ek. karta: 08358

Landskap och läge

Lövskogar utefter mindre vattendrag i ett landskap av åkrar och betesmarker.

Skogstyp

Blandskog av triviallöf.

Skogen utgörs av medelgrov björk och gråal. Det finns litet inslag av medelgrov gran och klen ask och hägg. Buskskiktet är glest med hassel.

Fältskikt

Markerna är betade och av frisk örttyp samt av fuktig örttyp i anslutning till bäcken.

Nyckelbiotoper och nyckelelement

Skogen växer i anslutning till en bäck.

Bedömning

Klass 3. Skog i anslutning till en bäck (gråal) med friska betade marker längre upp som huvudsakligen är björkskog. Inslaget av hassel är värdefullt.

219. SV om Kusåsen

Ek. karta: 08358

Landskap och läge

Större lövskogsparti SV om Kusåsen. Omgivningarna utgörs av öppen odlingsmark och barrskog.

Skogstyp

Blandskog av triviallöf.

Skogen bildas av medelgrov björk samt litet inslag av grov asp och medelgrov gråal och gran. Det finns litet inslag av klen hägg. Enstaka medelgrov lönn och oxel förekommer. Föryngrande trädslag är asp, björk och gran. I buskskiktet finns skogstry. En liten gallring har utförts.

Fältskikt

Markerna är av frisk örttyp och har litet inslag av våt örttyp.

Nyckelbiotoper och nyckelelement

Lågor förekommer, liksom stenblock.

Bedömning

Klass 3. Det finns grov asp. Markerna är delvis våta och det finns en del lågor i skogen.

220. Hästhagen

Ek. karta: 08358

Landskap och läge

Lövdunge NV om torpet Hästhagen.

Skogstyp

Blandskog av triviallöf.

Skogen domineras av medelgrov björk med litet inslag av medelgrov asp, gråal, rönn, gran och tall. Föryngrande trädslag är asp. Buskskiktet är glest med hassel.

Fältskikt

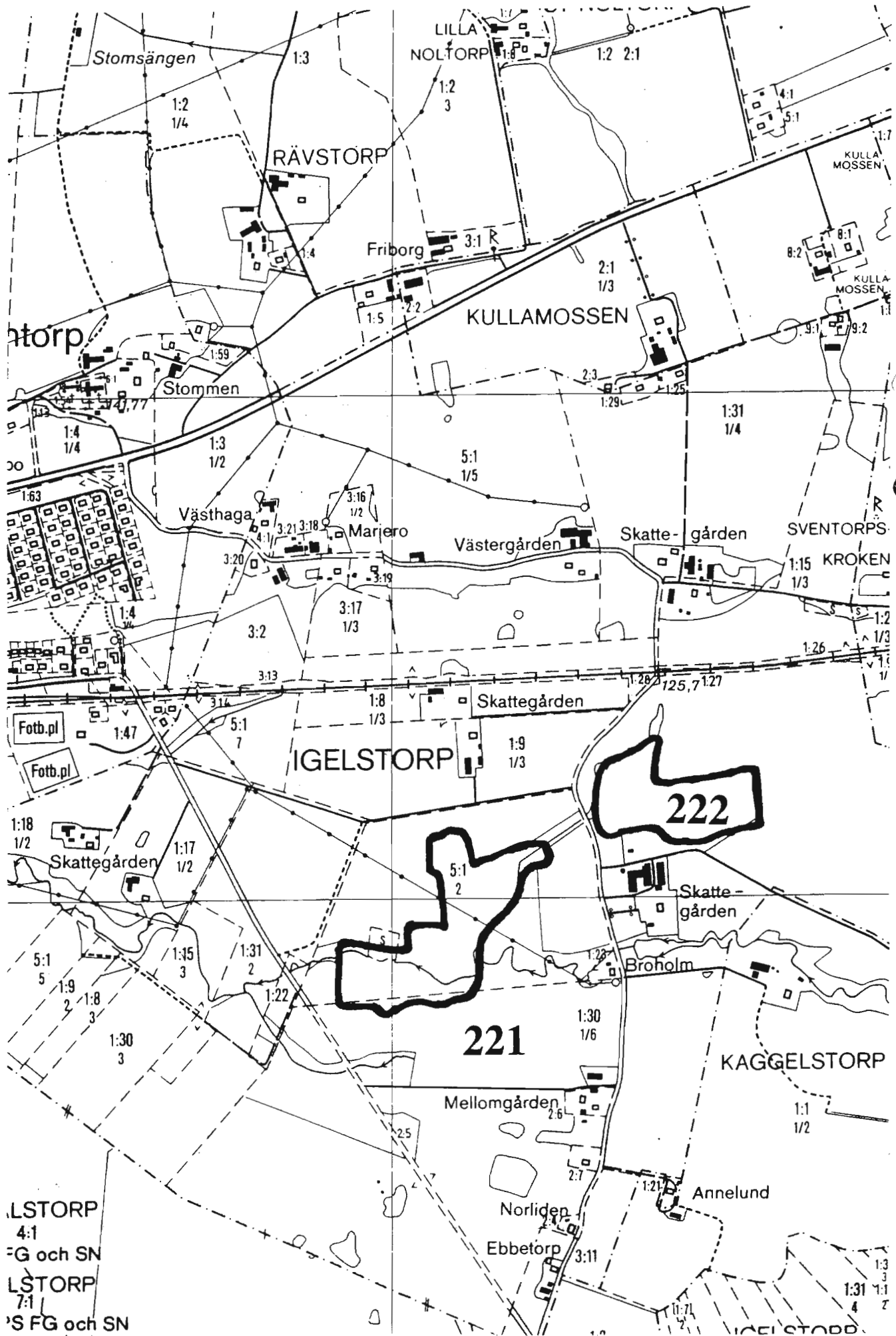
Markerna är av frisk örttyp och har ett visst inslag av våt örttyp.

Nyckelbiotoper och nyckelelement

Skogen har riklig förekomst av lågor. Torrträd och hålträd förekommer, liksom stenblock. En bäck rinner genom skogen och en källa noterades.

Bedömning

Klass 3. Värdefulla inslag finns t ex död ved, mest som lågor men även som torrträd. Hålträd finns och förekomsten av hassel är värdefullt.



LSTORP
4:1
FG och SN
LSTORP
7:1
S FG och SN

221. Mellomgården

Ek. karta: 08358

Landskap och läge

Lövskog i anslutning till Lillån, SÖ om Igelstorp. Omgivningarna utgörs huvudsakligen av åkermarker.

Skogstyp

Blandskog av triviallöv.

Skogen består av medelgrov björk och gran samt litet inslag av medelgrov klibbal och fågelbär. Det finns litet inslag av klen rönn. Enstaka medelgrov asp förekommer. Buskskiktet består av krusbär.

Fältskikt

Markerna är betade och av frisk örttyp.

Nyckelbiotoper och nyckelelement

En liten bäck finns och det förekommer stenblock.

Bedömning

Klass 3. En öppen och luckig skog med viss särprägel. Förekomsten av fågelbär är värdefullt.

222. Skattegården

Ek. karta: 08358

Landskap och läge

Lövdunge norr om Skattegården omgiven av åkrar en kilometer ÖSÖ om Igelstorp.

Skogstyp

Blandskog av triviallöv.

Skogen domineras av medelgrov klibbal och har litet inslag av medelgrov asp, björk, hägg och gran. Det finns litet inslag av klen rönn. Enstaka klen sälg förekommer. Buskskiktet består av en.

Fältskikt

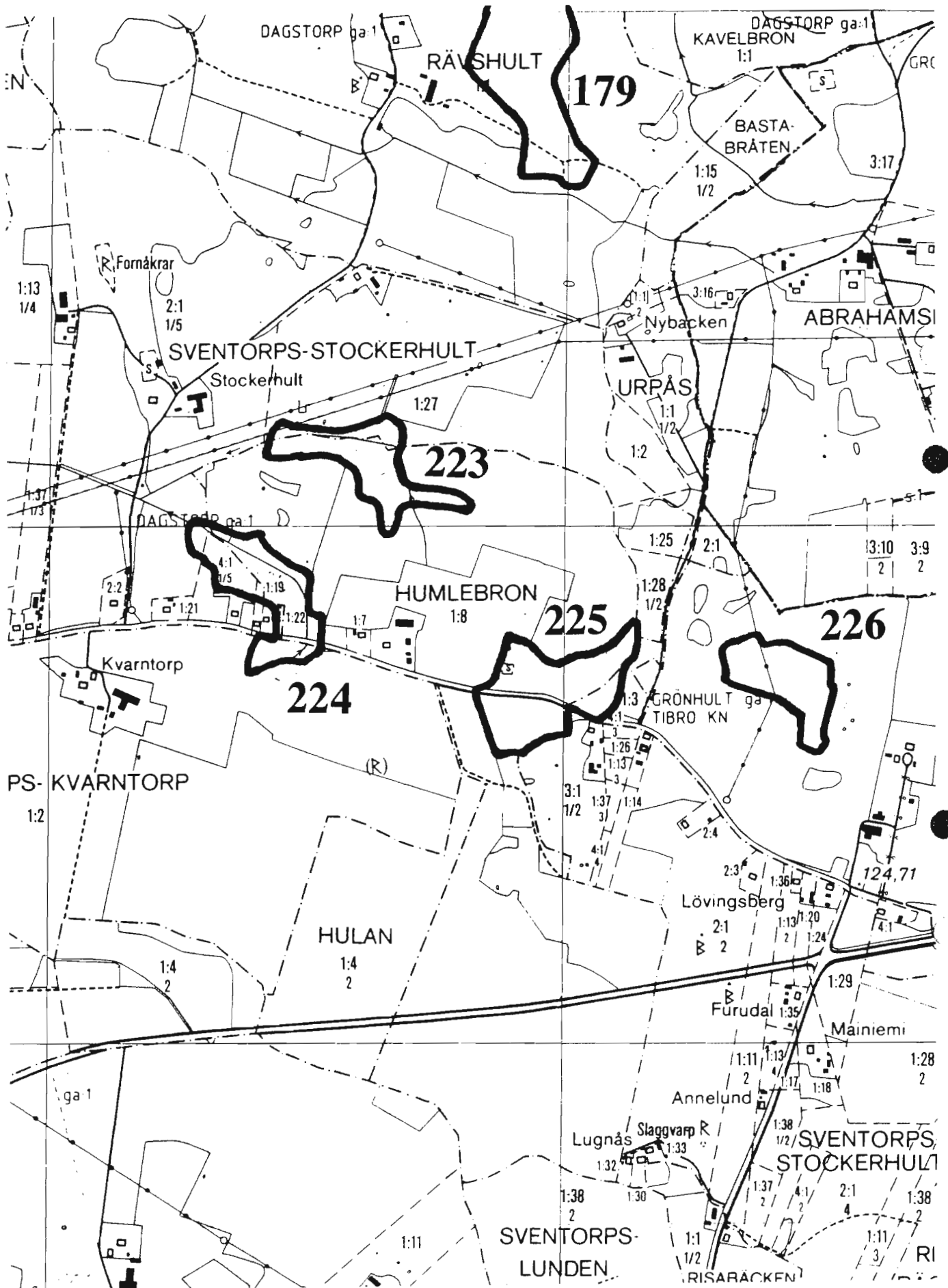
Markerna är betade och av frisk örttyp.

Nyckelbiotoper och nyckelelement

En liten bäck rinner genom skogen och det förekommer stenblock.

Bedömning

Klass 3. En öppen och luckig skog.



223. Stockerhult

Ek. karta: 08359

Landskap och läge

Lövskog utmed liten bäck mellan Stockerhult och Humlebron.

Skogstyp

Blandskog av triviallöv.

Skogen består av medelgrov björk med litet inslag av grov fågelbär och gran. Det finns litet inslag av medelgrov hägg och klen asp och rönn. Enstaka vildapel förekommer. Föryngrande trädslag är asp, björk, lönn, rönn och gran.

Fältskikt

Markerna är av frisk örttyp med litet inslag av fuktig örttyp och lundört-typ.

Nyckelbiotoper och nyckelelement

En bäck rinner genom skogen nära dess norra del. Lågor och torrträäd förekommer. Riklig förekomst av stenblock.

Fauna och flora

Gullpudra och blåsippa hittades.

Bedömning

Klass 2. Skogen har troligen ganska lång kontinuitet. Den rikliga föryngringen tillsammans med förekomsten av lågor och torrträäd, ger skogen ett "skräpigt" intryck. Skogen kan alltså erbjuda en varierad miljö med goda förutsättningar för t ex häckande småfågel. Markerna är blockrika och delvis fuktiga med inslag av lundflora.

224. NÖ om Kvarntorp

Ek. karta: 08359

Landskap och läge

Skogsremsa utmed bäck NÖ om Kvarntorp. Omgivningarna utgörs helt och hållet av öppet odlingslandskap.

Skogstyp

Blandskog av triviallöv.

Skogen domineras av medelgrov björk och har litet inslag av grov klibbal och medelgrov asp, hägg och gran. Det finns litet inslag av mycket klen lönn och rönn som det också finns uppslag av. Buskskiktet består av lite krusbär.

Fältskikt

Markerna är av frisk örtristyp med inslag av lundört-typ.

Nyckelbiotoper och nyckelelement

En bäck finns och det förekommer torrträd. Riklig förekomst av stenblock.

Bedömning

Klass 4.

225. Ö om Humlebron

Ek. karta: 08359

Landskap och läge

Lövskog på ömse sidor av den gamla Tibro-vägen Ö om Humlebron.

Skogstyp

Blandskog av triviallöf.

Skogen domineras av medelgrov björk och har inslag av medelgrov gran. Det finns litet inslag av klen asp, rönn. Enstaka klen tall och mycket klen fågelbär förekommer. Föryngrande träslag är gran. Buskskiktet består av en, vide och skogstry.

Fältskikt

Marker av frisk örttyp och betas delvis.

Nyckelbiotoper och nyckelelement

Stenblock förekommer.

Bedömning

Klass 4.

226. Piggatorp

Ek. karta: 08359

Liten dunge i öppet odlingslandskap NV om Piggatorp.

Skogstyp

Blandskog av triviallöf.

Skogen bildas av medelgrov björk och gran. Det finns litet inslag av medelgrov asp och klen hägg. Buskskiktet är glest och består av en.

Fältskikt

Markerna är av frisk örttyp.

Bedömning

Klass 4.



Även lågor av triviala lövträd är av värde för bl a kryptogamfloran och evertebratfaunan..Bilden är från strandskogen vid sjön Östen.

227. SV om Rydingstorp

Ek. karta: 08359

Landskap och läge

Större lövskogsområde i flackt landskap en kilometer SV om Rydingstorp. Omgivningarna utgörs av barrskogsmark och i väster åkermark.

Skogstyp

Björkskog.

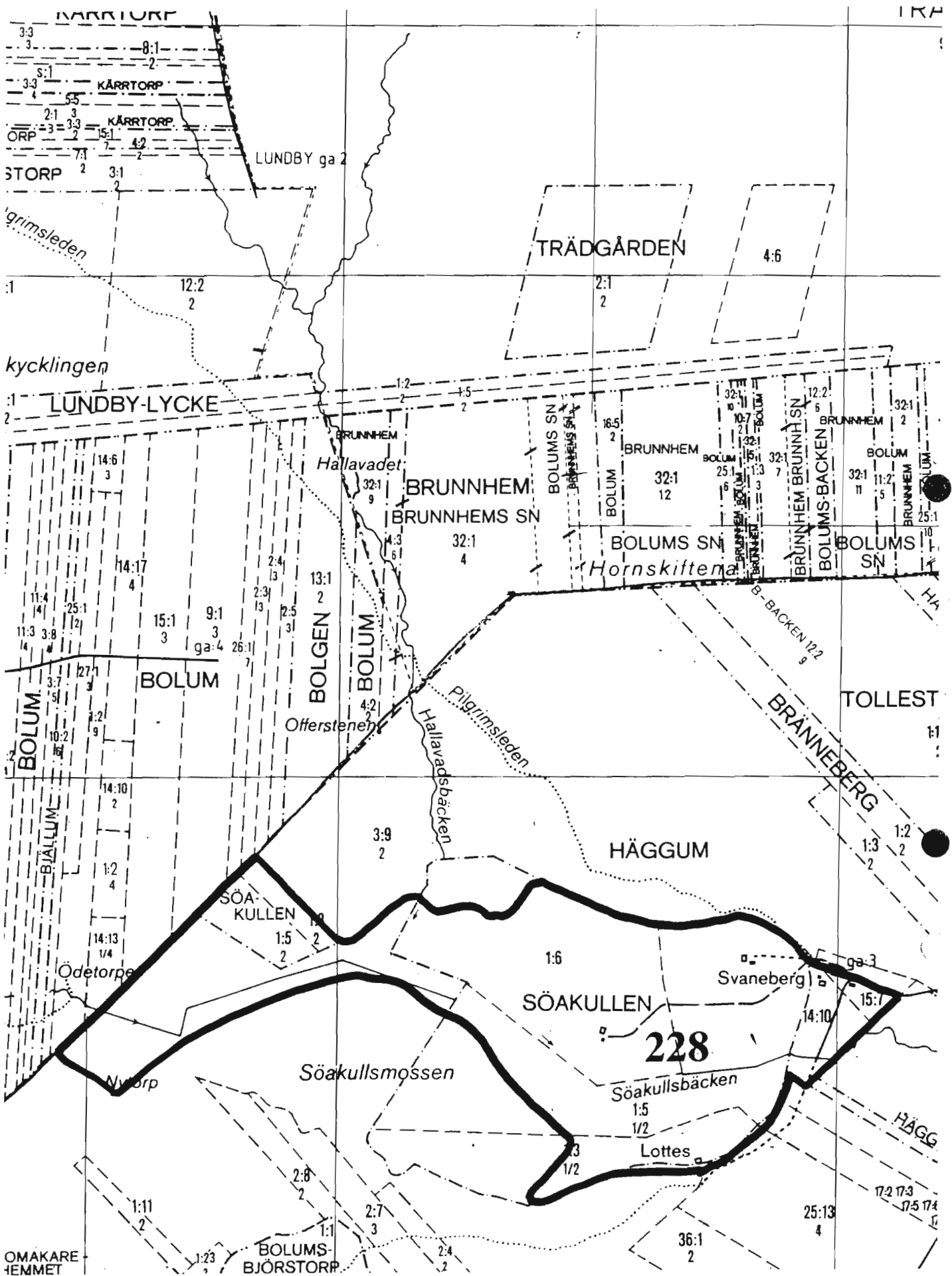
Skogen domineras av klen björk och har inslag av klen gran. Det finns litet inslag av medelgrov asp. Enstaka medelgrov klippal förekommer. Föryngrande trädslag är björk och gran. Det har gjorts små ingrepp i form av röjningar och markvägar.

Fältskikt

Markerna är av frisk örttyp.

Bedömning

Klass 4.



228. Söakullen

Ek. karta: 08345

Landskap och läge

Stort lövskogsområde utmed Söakullsmossens norra delar.

Skogstyp

Björkskog.

Skogen domineras av medelgrov björk och har enstaka mycket grova björkar. Det finns litet inslag av klen sälg och medelgrov gran. Föryngrande trädslag är björk och gran. Buskskiktet består av vide.

Fältskikt

Markerna är av frisk örttyp.

Nyckelbiotoper och nyckelelement

Lågor och torrträd förekommer, liksom stenblock.

Bedömning

Klass 4.

229. Backen

Ek. karta: 08345

Landskap och läge

Lövskogar i kanten av åkermarkerna Ö om Backen på Billingens sydsluttning.

Skogstyp

Blandskog med ädellövinslag.

Skogen består av grov fågelbär och medelgrov asp. Det finns litet inslag av grov björk och medelgrov klibbal, sälg. Enstaka grov ek och medelgrov hägg förekommer. Vildapel förekommer ganska rikligt. Föryngrande trädslag är asp och björk. Buskskiktet utgörs av hassel och druvfläder.

Fältskikt

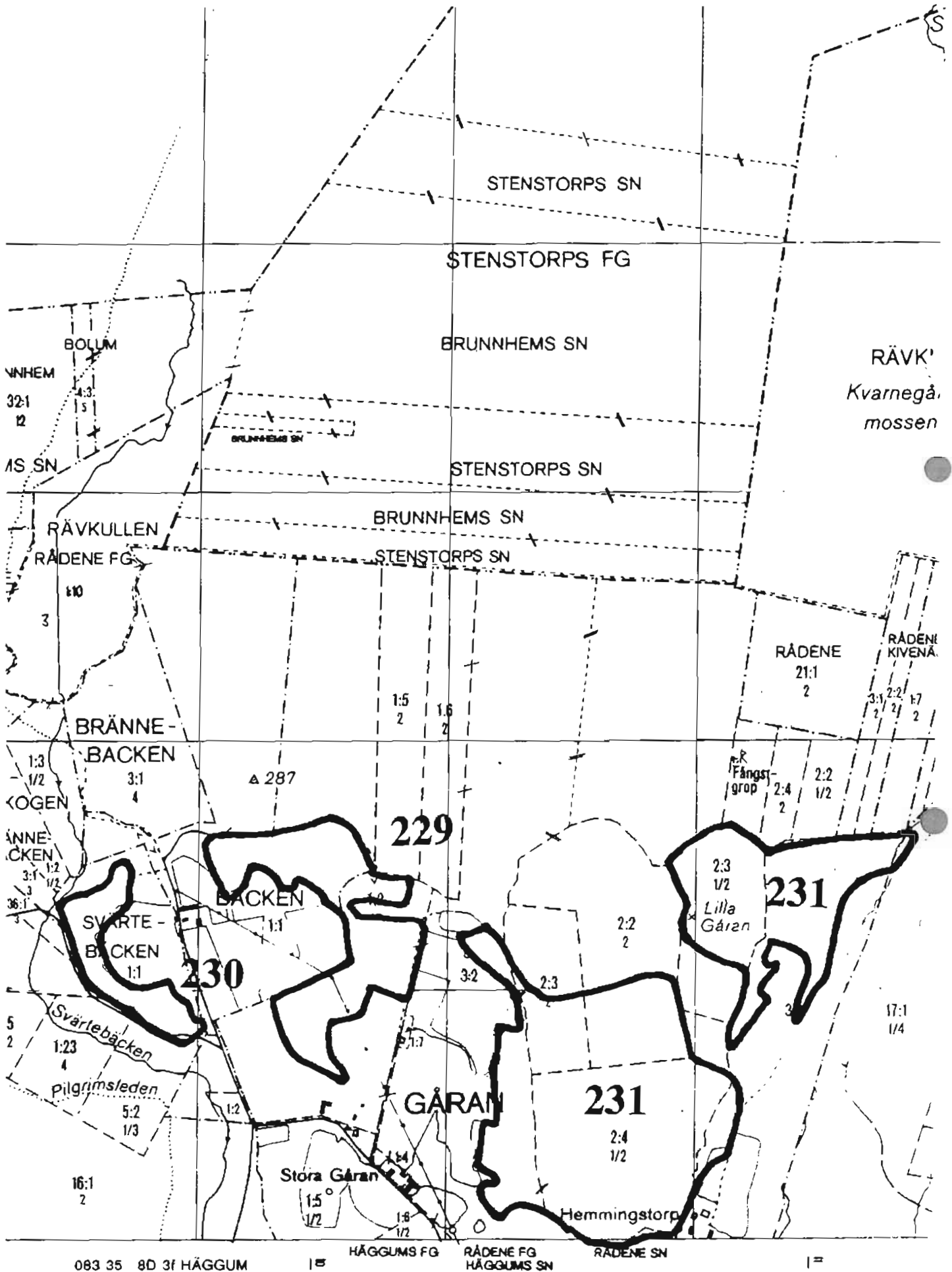
Markerna är betade och av frisk örttyp.

Nyckelbiotoper och nyckelelement

Lågor och torrträd förekommer, liksom stenblock.

Bedömning

Klass 2. Skogen är mycket blandad, vad gäller trädslagen och har kontinuitet. Inslaget av hassel och av död ved som lågor och torrträd är värdefullt.



083 35 8D 3f HÄGGUM

HÄGGUMS FG

RÄDENE FG
HÄGGUMS SN

RÄDENE SN

1=

230. Svärtebäcken

Ek. karta: 08345

Landskap och läge

Lövskog i kanten av åkrar V om Svärtebäcken på Billingens sydsluttning.

Skogstyp

Blandskog av triviallöv.

Skogen domineras inslag av medelgrov björk med inslag av medelgrov gran. Det finns litet inslag av medelgrov asp och gråal. Enstaka medelgrov rönn förekommer. Föryngrande trädslag är björk och gran.

Fältskikt

Markerna är av frisk örttyp.

Bedömning

Klass 4.

231. NÖ om Gåran

Ek. karta: 08345

Landskap och läge

Stort lövskogsområde på Billingens sydsluttning NÖ om Gåran. I söder gränsar markerna till åkrar och betesmarker medan barrskogar tar vid i norr.

Skogstyp

Blandskog av triviallöv.

Skogen utgörs av medelgrov björk och har inslag av medelgrov klibbal. Det finns litet inslag av medelgrov ek, asp och gran. Enstaka medelgrova almar och fågelbär samt enstaka klen lönn och rönn förekommer. Det finns enstaka mycket grova träd av björk och lind och det finns vildapel. Föryngrande trädslag är ask. Buskskiktet domineras av hassel och har litet inslag av olvon, getapel och nypon.

Fältskikt

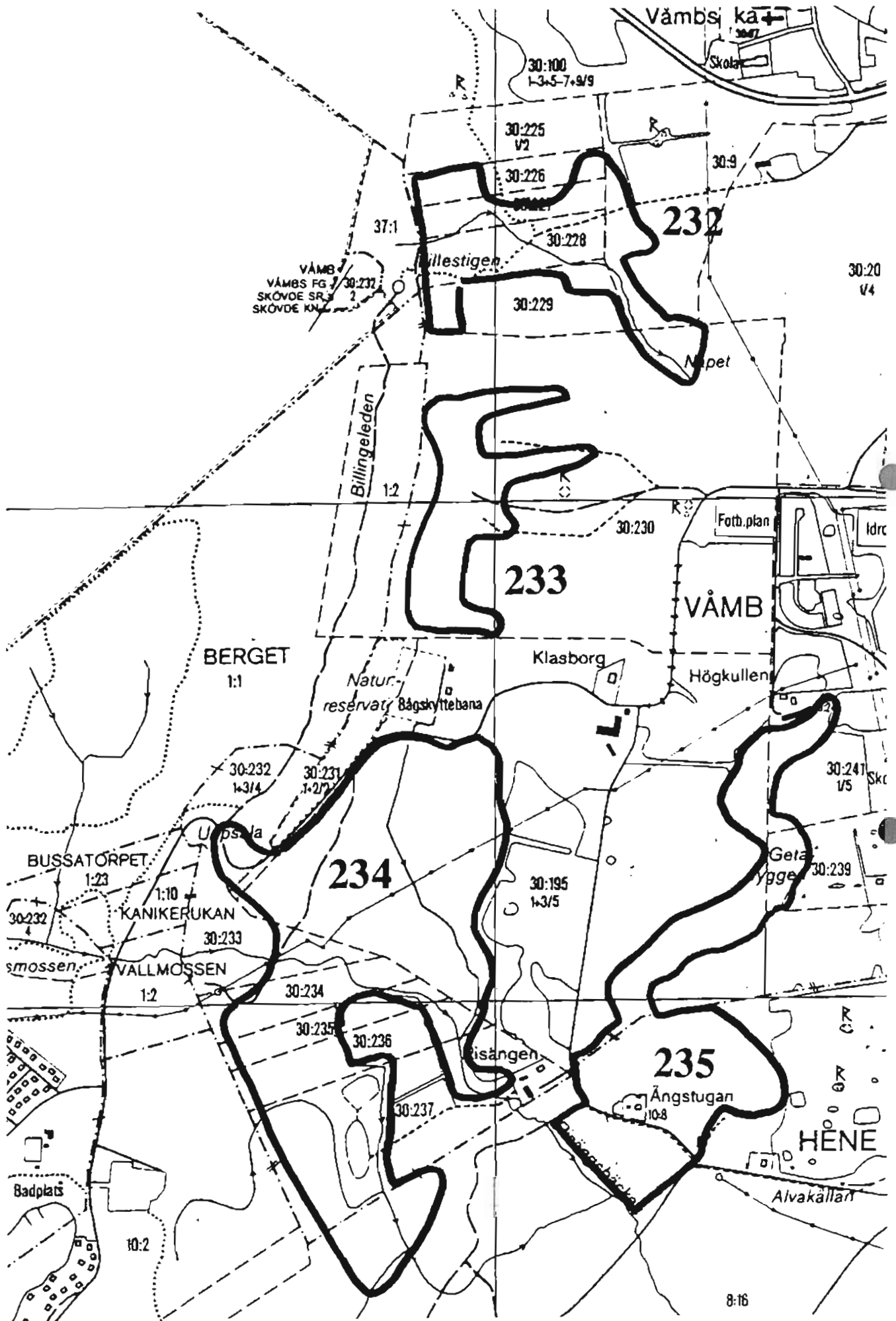
Markerna är av varierat slag och de betas av hästar och kor. Det finns öppna hagmarker i gläntor och dessa marker är av frisk örttyp. Markerna i skogen är till stora delar av fuktig örttyp och där finns också små inslag av våt örttyp och lundört-typ.

Nyckelbiotoper och nyckelelement

Några bäckar förekommer och det förekommer stenblock. Lågor och torrträd förekommer, särskilt av björk och klibbal.

Fauna och flora

Trolldruva hittades.



Bedömning

Klass 2. En vidsträckt lövskog som har inslag av ädellövträden ek, alm och fågelbär. De mycket grova björkarna och lindan vittnar om skoglig kontinuitet. Från vissa skogsläntor är utsikten söderut storslagen.

232. Billingsluttningen S om Våmb med Nåpabäcken

Ek. karta: 08346

Landskap och läge

Lövskog i kraftig bergbrant på Billings östluttning samt utmed Nåpabäcken. Omgivande marker är i öster betesmarker och på Billings platå blandskogar.

Skogstyp

Blandskog med ädellövinslag.

Skogen domineras av medelgrov ek och litet inslag av medelgrov asp, björk, ask, alm, sälk och gran. Det finns litet inslag av klen lönn, rönn, oxel och fågelbär. Föryngrande trädslag är ek, asp, ask och lönn. Buskskiktet består av hassel, nypon och skogstry.

Fältskikt

Markerna är av frisk örttyp med litet inslag av torr örttyp.

Nyckelbiotoper och nyckelelement

Upp mot berget, d v s i objektets västra del, ligger en markerad bergbrant. Nyckelelement förekommer i form av lågor och torrträd, liksom en bäck och stenblock.

Bedömning

Klass 2. Skogen är belägen på sluttningen upp mot Sydbillingen. Skogen har stor trädslagsblandning, därav ädellövträd som ek, ask, alm, lönn och fågelbär. Inslaget av hassel är värdefullt. Bergbranten utgör en värdefull nyckelbiotop snm kan hysa en intressant fauna och flora. Det är just i dessa otillgängliga partier som kontinuiteten av mycket gamla träd kan finnas.

233. Billingsluttningen ovanför Klasborgs gamla skjutbanor

Ek. karta: 08346

Landskap och läge

Lövskog i och strax nedanför kraftig bergbrant på Billings östluttning norr om bågskyttebanan och väster om de gamla militära skjutbanorna. Omgivningarna i öster utgörs av betesmarker medan barrskogen succesivt tar vid uppe på Billings platå i väster.

Skogstyp

Blandskog med ädellövinslag.

Skogen domineras av medelgrov asp och björk med litet inslag av ek, ask, fågelbär, sälk och gran. Det finns litet inslag av klen rönn och lönn. Föryngrande trädslag är ask och lönn.

Fältskikt

Markerna är av frisk örttyp med visst inslag av frisk örtristyp.

Nyckelbiotoper och nyckelelement

Upp mot berget, dvs i objektets västra del, ligger en markerad bergbrant. Nyckelelement som lågor, torrträd och stenblock förekommer.

Bedömning

Klass 2. Skogen har stor trädslagsblandning, därav ädellövträd som ek, ask, fågelbär och lönn. Bergbranten utgör en intressant nyckelbiotop där kontinuiteten av löv sannolikt är lång.

234. SV om Klasborg

Ek. karta: 08346

Landskap och läge

Större lövskogsområde väster om Klasborg och Risängen i Billingens östsluttning. I öster utbreder sig numera en nyanlagd golfbana. De östra delarna av området betas och har hagmarkskaraktär.

Skogstyp

Blandskog med ädellövinslag och blandlövhage.

Skog utgörs av grov björk och medelgrov ek, gran. Det finns litet inslag av grov rönn, medelgrov asp, ask, alm, fågelbär, sälj och klen lönn. Enstaka grov lind förekommer. Föryngrande trädslag är asp, ask (rikligt) och rönn. Buskskiktet består av hassel.

Fältskikt

Markerna är av frisk örttyp med litet inslag av lundört-typ och frisk örtristyp.

Nyckelbiotoper och nyckelelement

Två fina bäckar som kommer från småmossar på Sydbillingen och förenas i Risängsbäcken. Stenblock förekommer.

Bedömning

Klass 2. Skogen är belägen i Sydbillingens sluttning och har inslag av ädellövträd som ek, ask, alm, fågelbär och lind. Vissa delar är vacker ekskog och ganska grova ekar finns i hagmarkerna. Lundflora finns på vissa ställen.

235. Getaryggen

Ek. karta: 08346

Landskap och läge

Lövskog på slingrande ås SÖ om Klasborg. Åkermarker finns i öster medan en nyanlagd golfbana tar vid i väster.

Skogstyp

Blandskog med ädellövinslag.

Skogen bildas av grov alm, medelgrov ek och klibbal. Det finns litet inslag av grov bok, grov björk och gran, klen ask och rönn. Enstaka medelgrov lönn och fågelbär förekommer. Av ek finns något exemplar med en diameter runt en meter. Föryngrande trädslag är ask, lönn och rönn. Utefter åkern finns fr a hägg och sälg. Buskskiktet består av hassel.

Fältskikt

Markerna är av frisk till torr örttyp med små ytor lundört-typ.

Nyckelbiotoper och nyckelelement

Det finns ytor av alkärrstyp. Riklig förekomst av lågor, förekomst av torrträäd och hålträd.

Fauna och flora

Trolldruva, myska, kransrams och stjärtmes noterades.

Bedömning

Klass 2. Hög trädslagsblandning och förekomst av grova ädellövträäd ger mycket högt naturvärde. Skogen ingår i ett naturreservat som kallas för Getaryggen.

236. Karlsro

Ek. karta: 08346

Landskap och läge

Lövskog i stadsmiljön SÖ om Källegården.

Skogstyp

Blandskog med ädellövinslag.

Skogen domineras av grov björk. Det finns litet inslag av grov asp, medelgrov ek, fågelbär och sälg. Enstaka klen lönn förekommer. Buskskiktet utgörs av hassel, en och hagtorn.

Fältskikt

Markerna är av frisk örttyp.

Bedömning

Klass 4.

237. Solbacken

Ek. karta: 08346

Landskap och läge

Lövskog utmed Nåpabäcken inne i tätbebyggt område i Skövde.

Skogstyp

Blandskog med ädellövinslag.

Skogen domineras av medelgrov björk. Det finns litet inslag av medelgrov ek, klibbal, gråal, ask, alm, lönn, hägg och sälg samt klen rönn. Föryngrande trädslag är asp, ask, alm och lönn. Buskskiktet bildas av hassel, krusbär, druvfläder och nypon.

Fältskikt

Markerna är av fuktig örttyp och lundört-typ.

Nyckelbiotoper och nyckelelement

En liten bäck finns i skogen.

Fauna och flora

En riklig förekomst av kransrams hittades.

Bedömning

Klass 2. Ett värdefullt litet skogsparti med stort inslag av ädellövträd som ek, ask, alm och signalarten kransrams.

238. Borgberget

Ek. karta: 08346

Landskap och läge

Lövskog på Borgbergets västsida nära järnvägen i Hene-området.

Skogstyp

Blandskog av triviallöv.

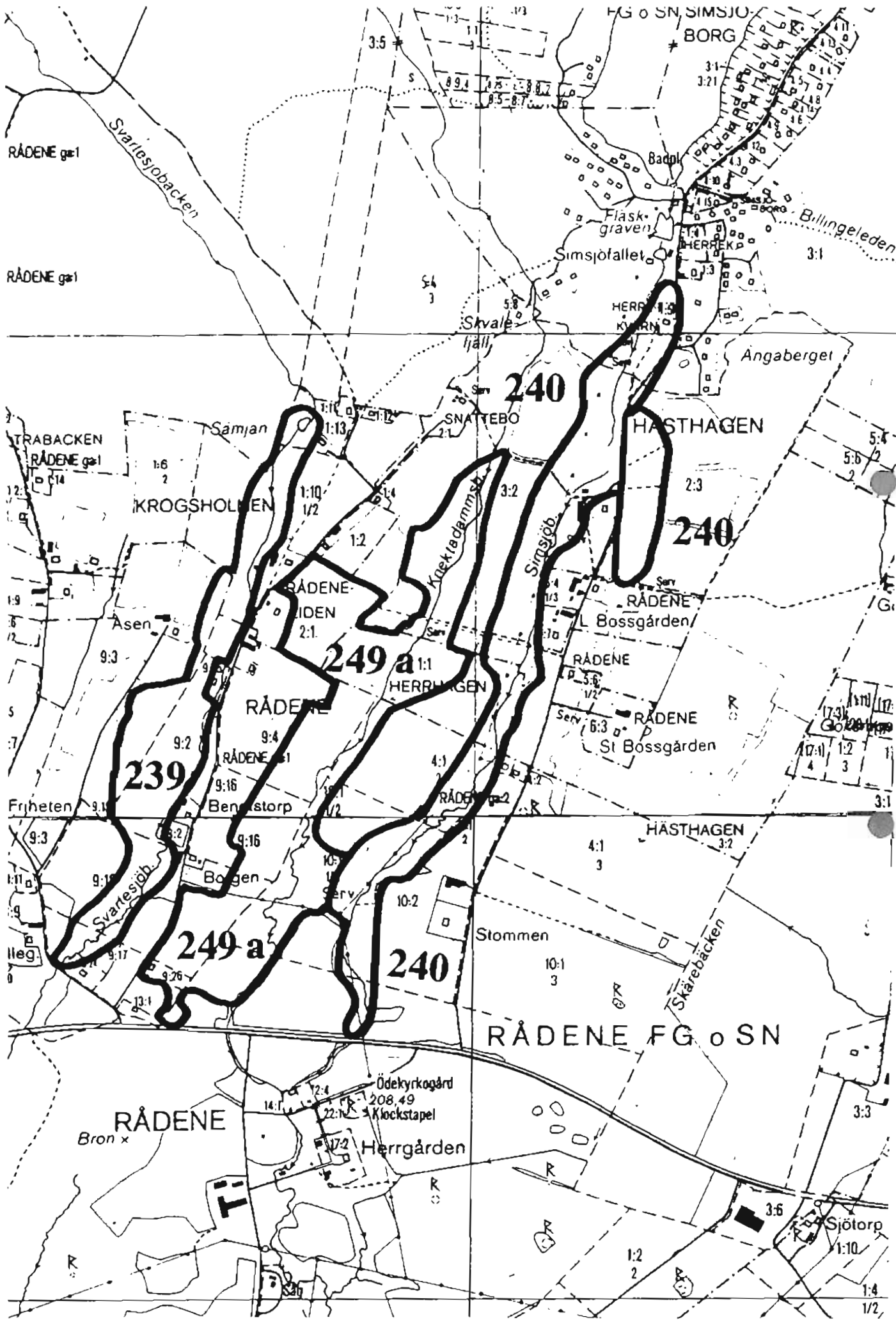
Skogen består av medelgrov björk med inslag av klen sälg och mycket klen rönn. Det finns litet inslag av medelgrov asp, klibbal, fågelbär, gran och tall. Enstaka klen ek och mycket klen alm förekommer. Buskskiktet är glest och består av vide.

Fältskikt

Markerna är av frisk örttyp.

Bedömning

Klass 4.



239. Skog längs Svartesejöbäcken

Ek. karta: 08346 och 08336

Landskap och läge

Sumpiga lövskogar utmed Svartesejöbäcken på Billingens sydsluttning. Omgivningarna utgörs av åkrar och betesmarker.

Skogstyp

Blandskog av triviallöv.

Skogen domineras av medelgrov till grov klibbal. Det finns litet inslag av medelgrov ek, asp, björk, gråal och klen ask, gran samt mycket klen rönn. Enstaka medelgrov sälg och mycket klen hägg förekommer. Föryngrande trädslag är klibbal, gråal, ask och gran. Buskskiktet består av hassel.

Fältskikt

Markerna är av frisk örttyp och det finns även fuktig örttyp i södra delen.

Nyckelbiotoper och nyckelelement

Lågor och torrträd förekommer, liksom stenblock. Bäcken utgör ett påtagligt inslag i skogen.

Fauna och flora

Mindre hackspett noterades.

Bedömning

Klass 2. Skogen är en större sumpskog utefter rinnande vatten med stor trädslagsblandning och inslag av ädellövträd som ask och lönn. Av värde för fågelfaunan.

240. Skog längs Simsjöbäcken

Ek. karta: 08346 och 08336

Landskap och läge

Sumpiga skogar längs Simsjöbäcken på Billingens sydsluttning. Omgivningarna utgörs av betesmarker och åkrar.

Skogstyp

Blandskog av triviallöv.

Skogen består av medelgrov björk och klibbal. Det finns litet inslag av medelgrov ek, klen gråal, ask, sälg och gran samt mycket klen lönn. Enstaka mycket grov bok, grov oxel och mycket klen hägg förekommer samt enstaka mycket grov ask. Föryngrande trädslag är klibbal och ask. Buskskiktet består av hassel och vide.

Fältskikt

Markerna är av fuktig örttyp med litet inslag av frisk örttyp.

Nyckelbiotoper och nyckelelement

Bäcken utgör ett markant inslag. Stenblock förekommer.

Bedömning

Klass 3. Större bestånd av sumpskog utefter rinnande vatten.

241. V om Gökstorp

Ek. karta: 08346

Landskap och läge

Lövskog på sluttande marker i nedre delen av Billingens sydsluttning.

Skogstyp

Blandskog med ädellövinslag.

Skogen domineras av grov asp och medelgrov björk. Det finns inslag av grov alm, lönn, fågelbär och medelgrov ek, klibbal samt klen ask, sälg och gran. Klibbal finns fr a närmast torpet. Litet inslag av mycket klen rönn förekommer. Enstaka mycket grov ask finns. Föryngrande trädslag är asp, ask, lönn och sälg. Buskskiktet består av glest med hassel.

Fältskikt

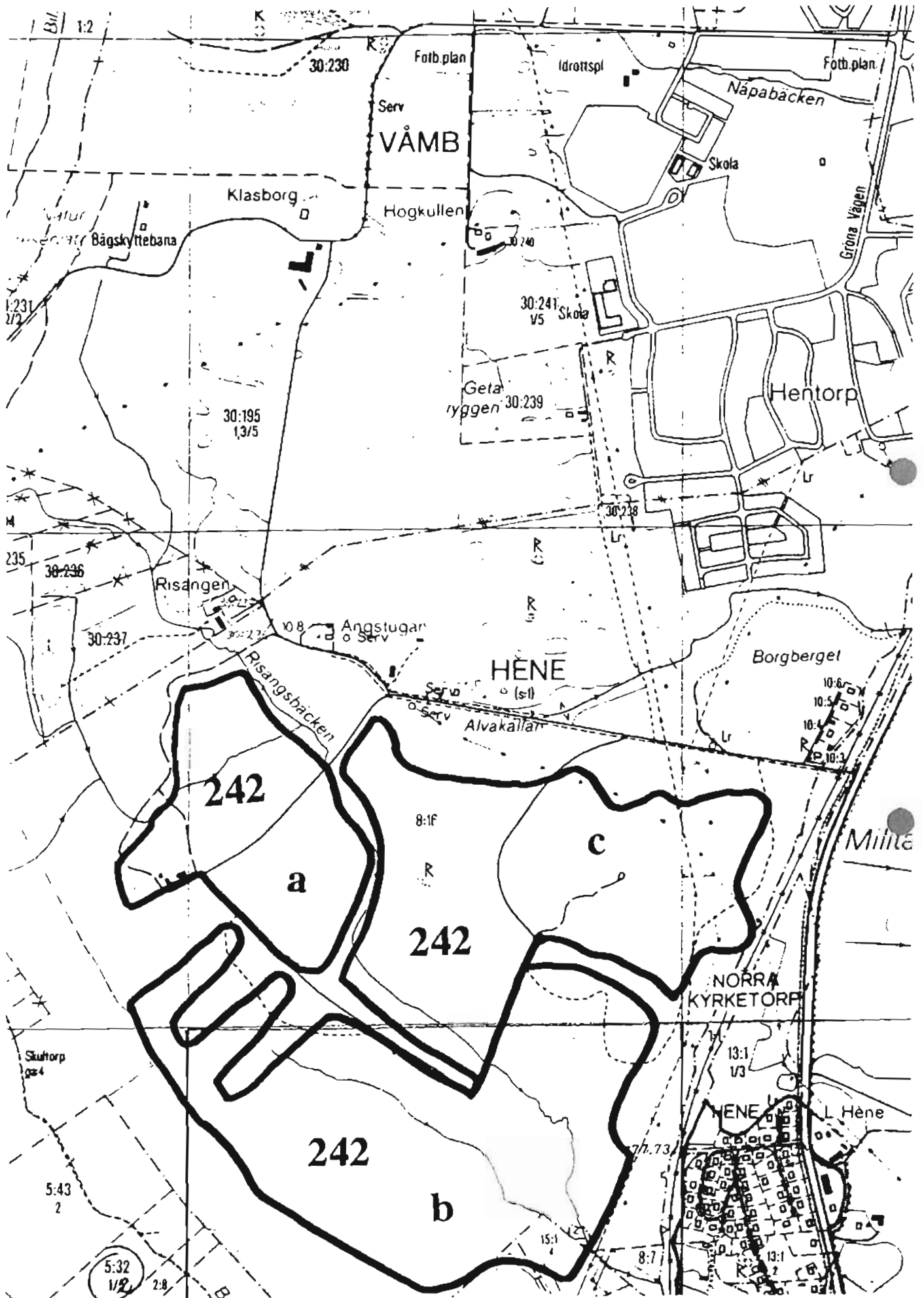
Markerna är av frisk örttyp och har litet inslag av lundört-typ och fuktig örttyp i de sydöstra delarna.

Nyckelbiotoper och nyckelelement

En liten bäck finns i skogen och stenblock förekommer.

Bedömning

Klass 2. Ett stort område med ganska grov lövskog. T ex finns grov asp, alm, fågelbär och lönn. Det finns enstaka mycket grova askar.





Klibbal och björk i sumpstråk utefter Simsjöbäcken

242. Lövskogar i Hene

Ek. karta: 08346

Landskap och läge

Ett stort område med lövskogar SV om Skövde i och nedanför Billingsluttningen. Delar av området är brutet av skjutbanor, gamla åkrar och nyanlagd golfbana. Markerna är kraftigt kuperade och delvis av kameslandskap. Området är delat ett antal delområden.

Delobjekt a

Skogen längs i väster, väster om Hene.

Skogstyp

Blandskog av triviallöv.

Skogen består av medelgrov asp, björk, ask, alm och sälg. Mycket ingrepp har gjorts, i form av utfyllnader och averkningar.

Fältskikt

Markerna är av fuktig örttyp.

Delobjekt b

Billingsbranten S om Hene

Skogstyp

Blandskog av ädellövinslag.

Skogen bildas av medelgrov ek, björk, ask och klen sälg. Det finns litet inslag av asp, klibbal, rönn och gran. Föryngrande trädslag är asp, björk, ask, rönn.

Fältskikt

Markerna är av frisk örttyp.

Nyckelbiotoper och nyckelelement

Skogens sydvästra del ligger vid en bergbrant. En bäck rinner genom skogen.

Delobjekt c

Skogsområde söder om framfartsvägen till Hene från järnvägen.

Skogstyp

Blandskog med ädellövinslag.

Skogen består av grov björk och gran. Det finns inslag av medelgrov ek. Litet inslag av grov fågelbär, litet inslag av medelgrov asp, sälg och klen ask, alm, lönn förekommer. Enstaka grov tall, klen rönn och mycket klen hägg och vildapel finns. Föryngrande trädslag är ask, lönn, gran. Buskskiktet utgörs av hassel och skogstry. Ingrepp har gjorts i form av röjningar.

Fältskikt

Markerna är av lundört-typ med litet inslag av frisk örttyp.

Nyckelbiotoper och nyckelelement

Lågor och torrträd förekommer liksom hålträd och en bäck.

Fauna och flora

Strutbräken noterades.

Bedömning

Klass 2. Ett mycket stort område med lövskog i ett geologiskt intressant landskap. Flera bäckar rinner genom skogen och markerna är utpräglad kalkrika. I sluttningarna finns områden med en del död ved. Tyvärr gör olika ingrepp – nya såväl som äldre – att skogen inte ges högsta naturvärde.

243. Skog på Billingens sydsluttning Ö om Skärebäcken

Ek. karta: 08346

Landskap och läge

Ett stort lövskogsområde i Billingens sydsluttning. Området sträcker sig från den barrklädda platån ner mot odlingsmarkerna runt Bäckagården och Arvidsgården. I söder är markerna svagt sluttande medan marklutningen är högre mot norr.

Skogstyp

Blandskog med ädellövinslag.

Skogen består av medelgrov asp, björk och klibbal samt litet inslag av ek, ask, fågelbär och gran. Vissa ekar är grova. Vissa partier längst i norr är ekdominerade och av hedekskogstyp. Ekarna är här klena och knotiga. Det finns litet inslag av klen lönn och sälg. Enstaka medelgrov alm och mycket grov lind förekommer. Föryngrande trädslag är asp, klibbal, ask och alm. Buskskiktet utgörs av hassel som ställvis står mycket tätt. Ingrepp har gjorts i form av ett grävt dike och ett hjortstängsel. Gallringar och mindre avverkningar har gjorts i området.

Fältskikt

Markerna är av frisk örttyp med litet inslag av fuktig örttyp och lundört-typ.

Nyckelbiotoper och nyckelelement

Lågor och torrträd förekommer, liksom en bäck och stenblock.

Fauna och flora

Stinksyska, blåsippa och lungört förekommer.

Bedömning

Klass 2. Området är mycket stort och variationsrikt men inga riktigt gamla träd förekommer. Skogen har dock säkert lång kontinuitet. Området är mycket värdefullt. En vandringsled löper i och i anslutning till skogen.

244 a. Lövskog väster om järnvägen i Skultorp

Ek. karta: 08346

Landskap och läge

Lövskogsfragment mellan åkrar och bebyggelse V om järnvägen i Skultorp.

Skogstyp

Annan ädellövskog.

Skogen består av medelgrov alm, fågelbär och klen lönn. Det finns litet inslag av klen rönn samt enstaka grov ek och medelgrov tall. Enstaka alm och lönn förekommer. Föryngrande trädslag är gråal, alm, lönn, rönn. En stor del av beståndet är ungt och har uppkommit på gamla inägor. Trädslutenheten varierar kraftigt. Det enda äldre beståndet utgörs av en samling grova fågelbärsträd i söder. Buskskiktet är gles och består av hassel.

Fältskikt

Markerna består huvudsakligen av frisk örttyp.

Nyckelbiotoper och nyckelelement

Förekomst av lågor, torrträäd och stenblock.

Bedömning

Klass 3.

244 b. Skultorp

Ek. karta: 08346

Landskap och läge

Lövskog i Risängsbäckens ravin inne i Skultorps samhälle.

Skogstyp

Blandskog med ädellövinslag.

Skogen domineras av medelgrov klibbal och det finns inslag av medelgrov alm och litet inslag av medelgrov ek, asp, ask, lönn och fågelbär samt klen rönn. Enstaka medelgrov oxel förekommer. Man kan se stubbar efter mycket gamla avverkningar av klibbal. Buskskiktet består av glest med av hagtorn.

Fältskikt.

Markerna är av fuktig örttyp och lundört-typ.

Nyckelbiotoper och nyckelelement

Vackra kalkkällor mynnar på flera ställen i skogen. Kalktuff har bildats på ett par platser. Lågor och torrträäd förekommer. Bäckens utgör ett mycket viktig inslag och är en mycket värdefull miljö. Bäckens lopp är opåverkat.

Fauna och flora

Kransrams, skärmstarr och almlav hittades.

Bedömning

Klass 1. En mycket vacker bäckravin med stort ädellövsinslag i tätortsnära miljö. Fina källmiljöer höjer värdet ytterligare. Lundflora.

245. Bredgården

Ek. karta: 08346

Landskap och läge

Lövskog nedom riksväg 48 norr om Skultorp.

Skogstyp

Björkskog.

Skogen domineras av medelgrov björk. Det finns litet inslag av medelgrov asp, klibbal, ask och fågelbär.

Fältskikt

Markerna är av fuktig örttyp.

Bedömning

Klass 3. Björkskog som har ett visst ekologiskt värde genom inslaget av ädellöv.

246. Törsagården

Ek. karta: 08346

Landskap och läge

Lövskog nedom riksväg 48 omedelbart N om Skultorp.

Skogstyp

Blandskog med ädellövinslag.

Skogen domineras av medelgrov klibbal. Det finns litet inslag av medelgrov ek, asp, björk, gråal, ask, lönn och klen rönn, fågelbär och hägg. Föryngrande trädslag är klibbal, ask, rönn. Buskskiktet består av hassel och vide. Reningsverket utgör ett ingrepp i skogen. Det har även gjorts ingrepp i form av buskröjningar.

Fältskikt

Markerna är av fuktig örttyp med inslag av frisk örttyp.

Nyckelbiotoper och nyckelelement

Torrträd förekommer och två små bäckar.

Fauna och flora

Mindre hackspett noterades.

Bedömning

Klass 3. Skogen innehåller död ved och är av värde för fågelfaunan.

247. Björkelund

Ek. karta: 08346

Landskap och läge

Lövskog inne i Skultorps samhälle.

Skogstyp

Blandskog med ädellövinslag.

Skogen bildas av grov fågelbär och klen rönn med litet inslag av grov gran och tall. Det finns litet inslag av medelgrov ek, asp, björk, ask, sälg och klen alm, lönn. Buskskiktet är glest och består av hassel och druvfläder.

Fältskikt

Markerna är av frisk örttyp.

Bedömning

Klass 3.

248. Skultorps nabbe

Ek. karta: 08346

Landskap och läge

Lövskog överst i Billingssluttningen väster om Skultorp.

Skogstyp

Blandskog med ädellövsinslag.

I de övre delarna finns äldre träd av ek, alm och lönn. Nedan talusbranten dominerar asp, gran och björk med inslag av de ädla lövträden. Mot söder minskar talusbranten i betydelse och granen ökar.

Fältskikt

Frisk örttyp.

Nyckelbiotoper och nyckelelement

Talusbranten utgör ett markant inslag i objektets norra delar. Här finns också flera mycket gamla träd.

Fauna och flora

På alm noterades lunglav, traslav, lönnlav och fällmossa. Nedan talusbranten finns lundväxter som långsvingel, lundelm, stinksyska och blåsippan.

Bedömning

Klass 2. Ett område som på grund av oländig terräng har lång kontinuitet som orörd lövskogsmark. Förekomst av viktiga signalarter.

249 a. Skog längs Knektadammsbäcken

Ek. karta: 08346 och 08336

Landskap och läge

Sumpiga skogar längs Knektadammabäcken på Billingens sydsluttning. Omgivningarna utgörs av betesmarker och åkrar.

Skogstyp

Blandskog av triviallöv.

Skogen består av medelgrov björk och klibbal. Det finns litet inslag av medelgrov ek, klen gråal, ask, sälg och gran samt mycket klen lönn. Föryngrande trädslag är klibbal och ask. Buskskiktet består av hassel och vide.

Fältskikt

Markerna är av fuktig örttyp med litet inslag av frisk örttyp.

Nyckelbiotoper och nyckelelement

Bäcken utgör ett markant inslag.

Bedömning

Klass 3. Större bestånd av sumpskog utefter rinnande vatten.



I ekliagarna utbreder sig ekarnas grenverkkraftigt i horisontell riktning. "Sparbanksekarna" tar form.

249 b. Björkebacken

Ek. karta: 08347

Landskap och läge

Lövskog på flack mark ute på militärt övningsområde N om Klagstorp. Omgivningarna består av gamla åkrar i söder.

Skogstyp

Blandlövhage.

Den glesa skogen domineras av grov ek, medelgrov asp och björk. Det finns litet inslag av medelgrov sälg och klen rönn. Buskskiktet är glest och består av hassel.

Fältskikt

Markerna är betade marker av frisk örttyp.

Bedömning

Klass 3. Det finns grov ek. Förekomsten av hassel är värdefullt.

250. Asstorp

Ek. karta: 08347

Landskap och läge

Lövbestånd i barrområde på skjutfältet SÖ om Skövde.

Skogstyp

Blandskog av triviallöv.

Skogen domineras av medelgrov björk med inslag av medelgrov gran och tall. Det finns litet inslag av medelgrov asp och sälg. Litet inslag av vildapel förekommer.

Fältskikt

Markerna är av frisk örtristyp. De är delvis skadade av körning med terrängfordon.

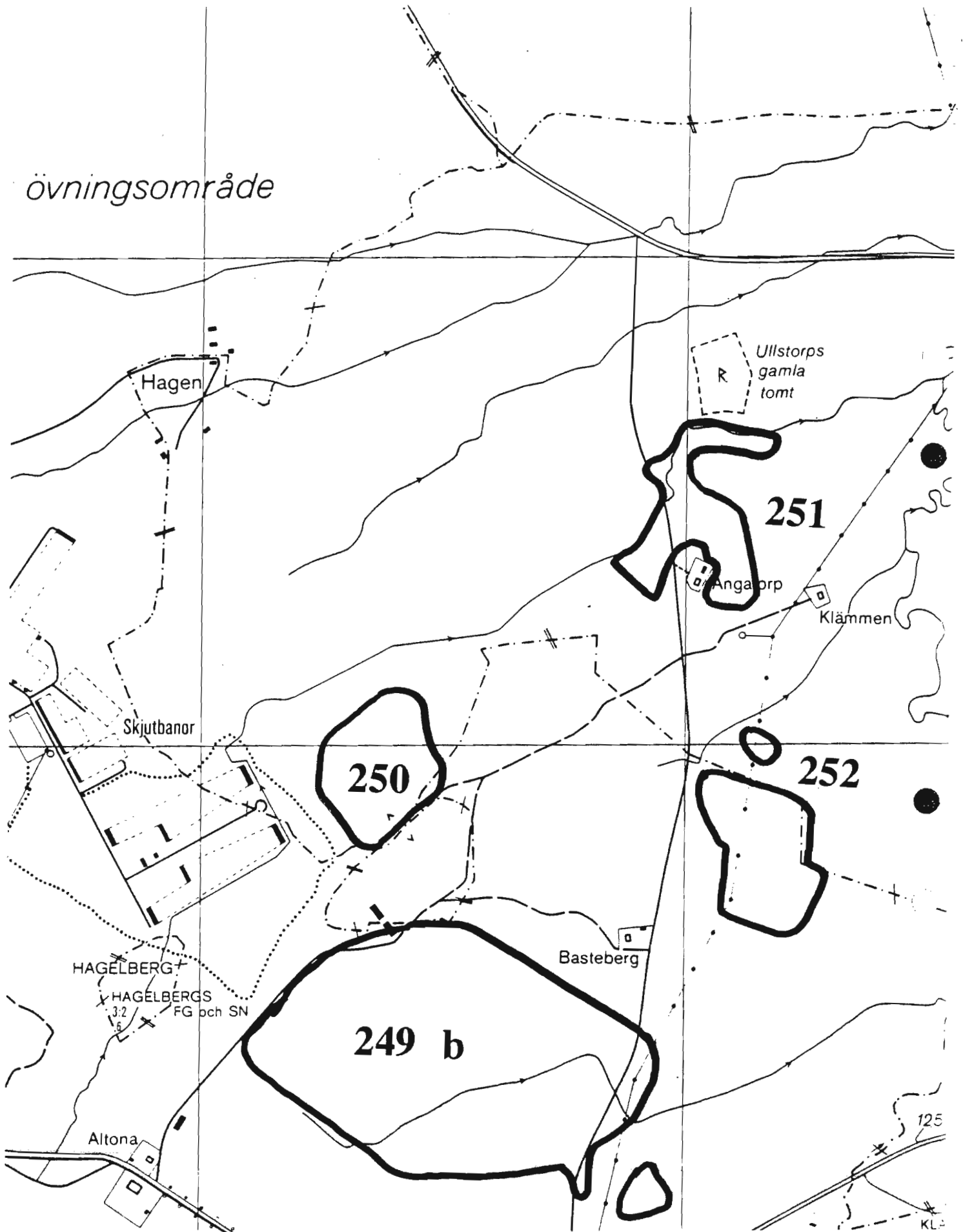
Nyckelbiotoper och nyckelelement

Lågor och torrträäd förekommer, liksom en litet bäck.

Bedömning

Klass 4.

övningsområde



251. Ängatorp

Ek. karta: 08347

Landskap och läge

Lövskog utmed bäck N om Ängatorp på militärt skjutfält.

Skogstyp

Blandskog av triviallöf.

Skogen består av medelgrov björk och har inslag av medelgrov asp. Det finns litet inslag av grov ek. Enstaka klen hägg och mycket klen gran och tall förekommer. Stort inslag av vildapel är tecken på gamla trädgårdar. Buskskiktet bildas av krusbär och druvfläder. Flera gamla husgrunder finns och objektet är starkt påverkat av vägbyggen m.m.

Fältskikt

Markerna är av frisk örttyp.

Nyckelbiotoper och nyckelelement

Lågor och torrträd förekommer.

Bedömning

Klass 4.

252. Dreven

Ek. karta: 08347

Landskap och läge

Lövdunge N om Klagstorp på militärt skjutfält.

Skogstyp

Blandskog av triviallöf.

Skogen utgörs av medelgrov ek, asp, björk och klen lönn och mycket klen rönn. Det finns litet inslag av klen hägg och sälg. Enstaka medelgrov ask och vildapel förekommer. Buskskiktet är glest och består av krusbär.

Fältskikt

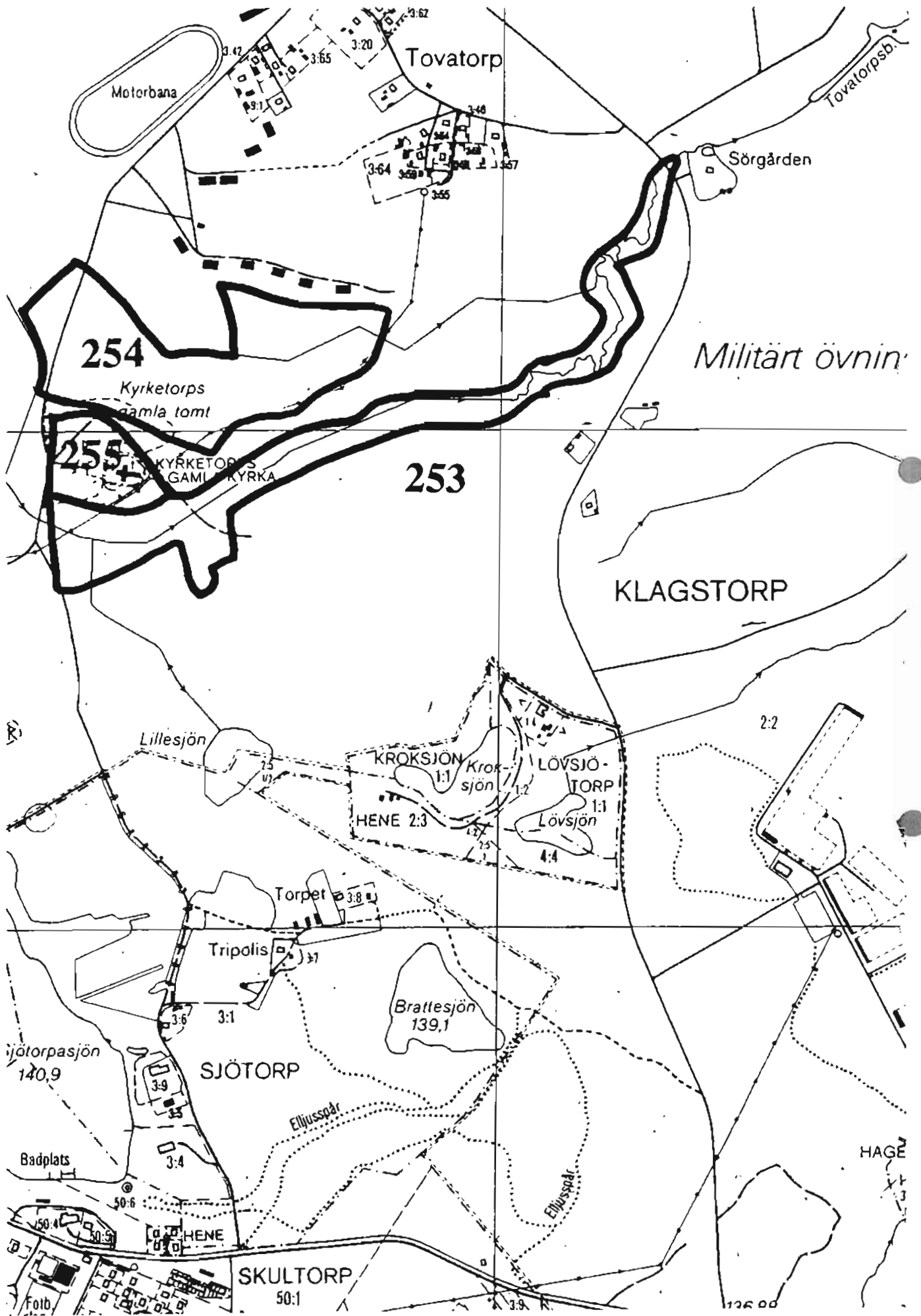
Markerna är av frisk örttyp med något inslag av fuktig örttyp. De är delvis skadade av körning med terrängkörningsfordon.

Nyckelbiotoper och nyckelelement

Lågor och torrträd förekommer.

Bedömning

Klass 4.



253. Skog längs Tovatorpabäcken

Ek. karta: 08347

Landskap och läge

Lövskog längs Tovatorpabäcken från Kyrketorps gamla kyrka till Tovatorp.

Skogstyp

Blandskog med ädellövinslag.

Skogen domineras av medelgrov klibbal och det finns mer än 15 mycket grova klibbalar. Det finns inslag av medelgrov björk och gran samt litet inslag av medelgrov asp och hägg. Enstaka grov ask, medelgrov ek och tall förekommer. Föryngrande trädslag är klibbal. Buskskiktet består av lite krusbär.

Fältskikt

Markerna är av fuktig örttyp.

Nyckelbiotoper och nyckelelement

Små alkärnsytor förekommer. Lågor och torrträd förekommer. Bäcken utgör ett markant inslag i objektet.

Fauna och flora

Ett rikligt bestånd av gullpudra hittades och stjärtmes sågs.

Bedömning

Klass 2. Delar av denna skog är mycket värdefulla och skulle ha gett objektet klass 1 status om arealen varit större. Det är den norra delen av skogen, med några kraftiga meandringar av Tovatorpsbäcken, samt ett bestånd av mycket grov klibbal som bidrar till naturvärdet.

254. N om Kyrketorps gamla kyrka

Ek. karta: 08347

Landskap och läge

Lövskog norr om Kyrketorps gamla kyrka. En soptipp finns norr om skogen. Området ligger i militärt övningsområde.

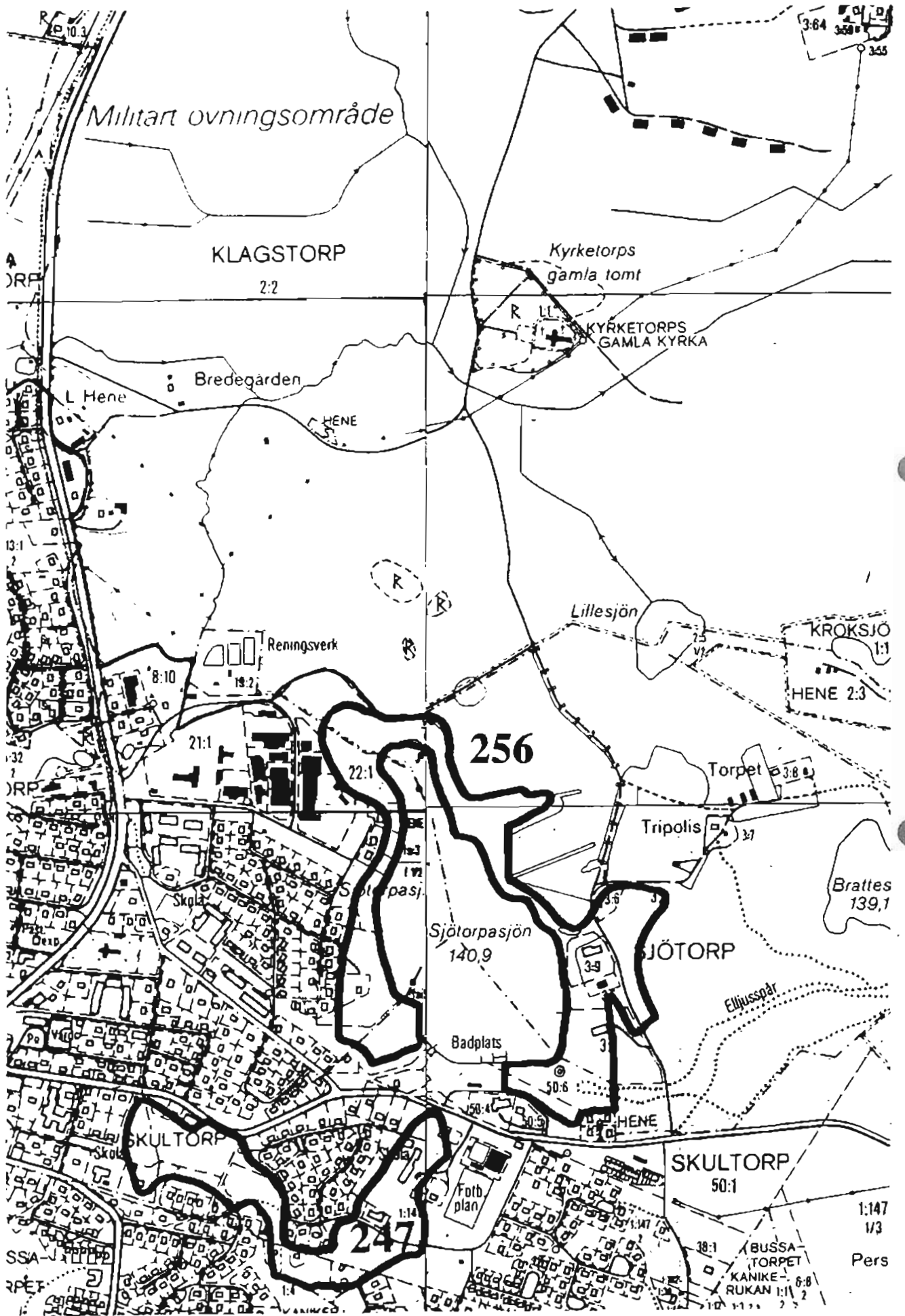
Skogstyp

Blandskog av triviallöv.

Skogen domineras av grov björk och har litet inslag av medelgrov asp, klibbal och tall samt klen ek. Enstaka medelgrov hägg förekommer. Buskskiktet utgörs av en, brakved och druvfläder. Påtagliga ingrepp finns i form av vägbyggen och en soptipp.

Fältskikt

Markerna är av frisk örttyp.



Militart övningsområde

KLAGSTORP

2:2

Kyrketorps gamla tomt

KYRKETORPS GAMLA KYRKA

Bredegården

L Hene

HENE

Renningsverk

Lillesjön

KROKSJÖ

HENE 2:3

256

Torpet 3:8

Tripolis 3:7

Brattes 139,1

Sjötörpasjön 140,9

JÖTORP

Badplats

Elljusspår

HENE

SKULTORP

SKULTORP

50:1

247

Fotb plan

BUSSA-TORPET
KANIKE 6:8
RUKAN 1:11

1:147
1/3
Pers

Nyckelbiotoper och nyckelelement

Lågor och torrträd förekommer, liksom hålträd.

Fauna och flora

Mindre hackspett, 2 ex, observerades.

Bedömning

Klass 3. Skogen är starkt påverkad av ingrepp och skräpig rent allmänt, men den har en viss kontinuitet (grov björk) och ett visst ekologisk värde. Bra häckningsmiljö för mindre hackspett.

255. Kyrketorps Gamla kyrka

Ek. karta: 08347

Landskap och läge

Lövträd på kyrkogården till Kyrketorps gamla kyrka.

Skogstyp

Annan ädellövsog.

Parklik skog kring den gamla kyrkan med bl a grov ask. Det finns också grov lönn och medelgrov bok.

Fältskikt

Markerna är gräsmattor, d v s frisk örttyp.

Bedömning

Klass 3. De gamla grova ädellövträden har ett ekologiskt värde i sig.

256. Strandskog vid Sjötorpasjön

Ek. karta: 08347 (se också 08346)

Landskap och läge

Skog i runt Sjötorpasjön i anslutning till Skultorps samhälle.

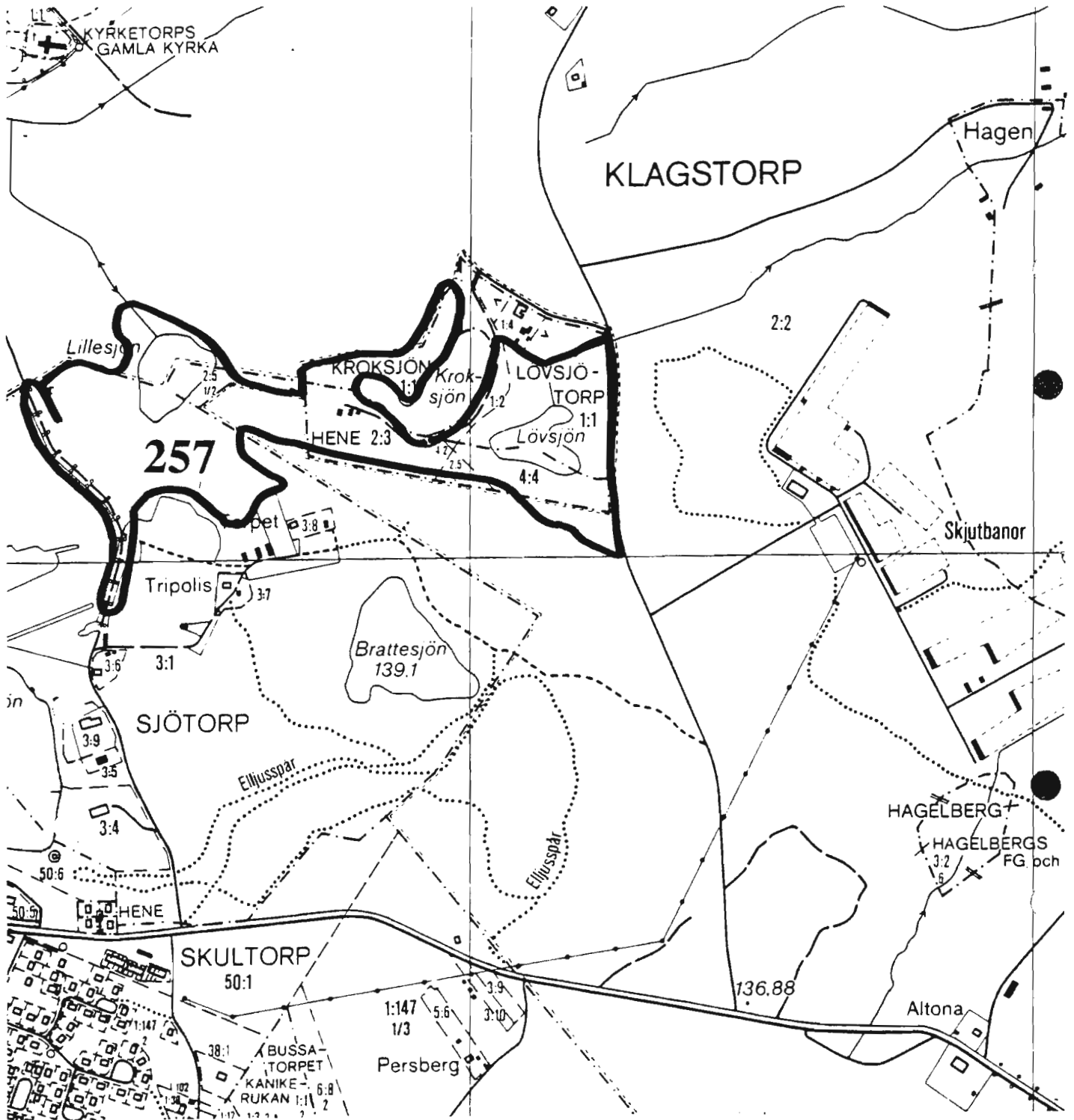
Skogstyp

Blandskog med ädellövinslag.

Skogen domineras av medelgrov björk med litet inslag av grov tall, medelgrov ek och klibbal samt klen bok, asp, lönn, rönn. Enstaka medelgrov kastanj och klen hägg, sälg, gran förekommer, liksom enstaka mycket grov ek och bok. Föryngrande trädslag är björk, klibbal, lönn och rönn. Ett glest buskskikt bildas av en.

Fältskikt

Markerna är av frisk örtristyp.



Nyckelbiotoper och nyckelelement

Strandzonen mot Sjötorpasjön ingår i objektet.

Bedömning

Klass 3. Skogen har en rik blandning av trädslag.

257. Lillesjön, Kroksjön och Lövsjön

Ek. karta: 08347

Landskap och läge

Lövskogar i kraftigt kuperat område mellan sjöarna Lillesjön, Kroksjön och Lövsjön.

Skogstyp

Blandskog med ädellövinslag.

Skogen domineras av grov björk med inslag av grov ek. Det finns litet inslag av mycket grov lönn och björk (i allé), samt grov asp, gran, medelgrov tall, klibbal, klen rönn, hägg och mycket klen ask. Enstaka mycket grova ekar förekommer, liksom vildapel. Föryngrande trädslag är ek, asp, björk, klibbal, ask, lönn och rönn. Buskskiktet utgörs av en, vide (vid sjöarna), druvfläder och nypon.

Fältskikt

Markerna är frisk örttyp med inslag av våt örttyp.

Nyckelbiotoper och nyckelelement

Strandzonerna kring det tre små sjöarna ingår. Lågor och torrträd förekommer, liksom hålträd.

Fauna och flora

Sotlav hittades i allén. Stjärtmes observerades vid sjöarna.

Bedömning

Klass 2. Kuperat lövskogsområde av relativt stort ekologiskt värde. Det kuperade landskapet har gjort att orörda avsnitt förekommer.

