

LANTMÄTERMYNDIGHETEN
i Skövde kommun

Arvode
Fastighetsreglering berörande Sjögerstad 4:1 och Skultorp 2:3 samt avstyckning från Skultorp 2:3

Förklaringsmaterial
Ing-Maria Tibblin
Ing-Maria Tibblin

Fastighet, område m m

Fig. 1
2
3
4
5
6
7
8
9
10
11
12
13
14
15
16
17
18
19
20
21
22
23
24
25
26
27
28
29
30
31
32
33
34
35
36
37
38
39
40
41
42
43
44
45
46
47
48
49
50
51
52
53
54
55
56
57
58
59
60
61
62
63
64
65
66
67
68
69
70
71
72
73

Fastighetsrättslig beskrivning aktbil. BE

Figur 1 = SKULTORP 2:170
Figur 2 = SKULTORP 2:171
Figur 3 = SKULTORP 2:172
Figur 4 = SKULTORP 2:173
Figur 5 = SKULTORP 2:174
Figur 6 = SKULTORP 2:175
Figur 7 = SKULTORP 2:176
Figur 8 = SKULTORP 2:177
Figur 9 = SKULTORP 2:178
Figur 10 = SKULTORP 2:179
Figur 11 = SKULTORP 2:180
Figur 12 = SKULTORP 2:181
Figur 13 = SKULTORP 2:182
Figur 14 = SKULTORP 2:183
Figur 15 = SKULTORP 2:184
Figur 16 = SKULTORP 2:185
Figur 17 = SKULTORP 2:186
Figur 18 = SKULTORP 2:187
Figur 19 = SKULTORP 2:188
Figur 20 = SKULTORP 2:189
Figur 21 = SKULTORP 2:190
Figur 22 = SKULTORP 2:191
Figur 23 = SKULTORP 2:192
Figur 24 = SKULTORP 2:193
Figur 25 = SKULTORP 2:194
Figur 26 = SKULTORP 2:195
Figur 27 = SKULTORP 2:196
Figur 28 = SKULTORP 2:197
Figur 29 = SKULTORP 2:198
Figur 30 = SKULTORP 2:199
Figur 31 = SKULTORP 2:200
Figur 32 = SKULTORP 2:201
Figur 33 = SKULTORP 2:202
Figur 34 = SKULTORP 2:203
Figur 35 = SKULTORP 2:204
Figur 36 = SKULTORP 2:205
Figur 37 = SKULTORP 2:206
Figur 38 = SKULTORP 2:207
Figur 39 = SKULTORP 2:208
Figur 40 = SKULTORP 2:209
Figur 41 = SKULTORP 2:210
Figur 42 = SKULTORP 2:211
Figur 43 = SKULTORP 2:212
Figur 44 = SKULTORP 2:213
Figur 45 = SKULTORP 2:214
Figur 46 = SKULTORP 2:215
Figur 47 = SKULTORP 2:216
Figur 48 = SKULTORP 2:217
Figur 49 = SKULTORP 2:218
Figur 50 = SKULTORP 2:219
Figur 51 = SKULTORP 2:220
Figur 52 = SKULTORP 2:221
Figur 53 = SKULTORP 2:222
Figur 54 = SKULTORP 2:223
Figur 55 = SKULTORP 2:224
Figur 56 = SKULTORP 2:225
Figur 57 = SKULTORP 2:226
Figur 58 = SKULTORP 2:227
Figur 59 = SKULTORP 2:228
Figur 60 = SKULTORP 2:229
Figur 61 = SKULTORP 2:230
Figur 62 = SKULTORP 2:231
Figur 63 = SKULTORP 2:232
Figur 64 = SKULTORP 2:233
Figur 65 = SKULTORP 2:234
Figur 66 = SKULTORP 2:235
Figur 67 = SKULTORP 2:236
Figur 68 = SKULTORP 2:237
Figur 69 = SKULTORP 2:238

Teknisk beskrivning aktbil. TBE

Figur 70 = SKULTORP 2:239
Figur 71 = SKULTORP 2:240
Figur 72 = SKULTORP 2:241
Figur 73 = SKULTORP 2:3

Ägare, uppger till lokal statemyndighet och andra anmärkningar

Ägare, uppger till lokal statemyndighet och andra anmärkningar

Ägare, uppger till lokal statemyndighet och andra anmärkningar

Ägare, uppger till lokal statemyndighet och andra anmärkningar

Ägare, uppger till lokal statemyndighet och andra anmärkningar

Ägare, uppger till lokal statemyndighet och andra anmärkningar

Ägare, uppger till lokal statemyndighet och andra anmärkningar

Ägare, uppger till lokal statemyndighet och andra anmärkningar

Ägare, uppger till lokal statemyndighet och andra anmärkningar

Ägare, uppger till lokal statemyndighet och andra anmärkningar

Ägare, uppger till lokal statemyndighet och andra anmärkningar

Ägare, uppger till lokal statemyndighet och andra anmärkningar

Ägare, uppger till lokal statemyndighet och andra anmärkningar

Ägare, uppger till lokal statemyndighet och andra anmärkningar

Ägare, uppger till lokal statemyndighet och andra anmärkningar

Ägare, uppger till lokal statemyndighet och andra anmärkningar

Ägare, uppger till lokal statemyndighet och andra anmärkningar

Ägare, uppger till lokal statemyndighet och andra anmärkningar

Ägare, uppger till lokal statemyndighet och andra anmärkningar

Ägare, uppger till lokal statemyndighet och andra anmärkningar

Ägare, uppger till lokal statemyndighet och andra anmärkningar

Ägare, uppger till lokal statemyndighet och andra anmärkningar

Ägare, uppger till lokal statemyndighet och andra anmärkningar

Ägare, uppger till lokal statemyndighet och andra anmärkningar

Ägare, uppger till lokal statemyndighet och andra anmärkningar

Ägare, uppger till lokal statemyndighet och andra anmärkningar

Ägare, uppger till lokal statemyndighet och andra anmärkningar

Ägare, uppger till lokal statemyndighet och andra anmärkningar

Ägare, uppger till lokal statemyndighet och andra anmärkningar

Ägare, uppger till lokal statemyndighet och andra anmärkningar

Ägare, uppger till lokal statemyndighet och andra anmärkningar

Ägare, uppger till lokal statemyndighet och andra anmärkningar

Ägare, uppger till lokal statemyndighet och andra anmärkningar

Ägare, uppger till lokal statemyndighet och andra anmärkningar

Ägare, uppger till lokal statemyndighet och andra anmärkningar

Ägare, uppger till lokal statemyndighet och andra anmärkningar

Ägare, uppger till lokal statemyndighet och andra anmärkningar

Ägare, uppger till lokal statemyndighet och andra anmärkningar

Ägare, uppger till lokal statemyndighet och andra anmärkningar

Ägare, uppger till lokal statemyndighet och andra anmärkningar

Ägare, uppger till lokal statemyndighet och andra anmärkningar

Ägare, uppger till lokal statemyndighet och andra anmärkningar

Ägare, uppger till lokal statemyndighet och andra anmärkningar

Ägare, uppger till lokal statemyndighet och andra anmärkningar

Ägare, uppger till lokal statemyndighet och andra anmärkningar

Ägare, uppger till lokal statemyndighet och andra anmärkningar

Ägare, uppger till lokal statemyndighet och andra anmärkningar

Ägare, uppger till lokal statemyndighet och andra anmärkningar

Ägare, uppger till lokal statemyndighet och andra anmärkningar

Ägare, uppger till lokal statemyndighet och andra anmärkningar

Ägare, uppger till lokal statemyndighet och andra anmärkningar

Ägare, uppger till lokal statemyndighet och andra anmärkningar

Ägare, uppger till lokal statemyndighet och andra anmärkningar

Ägare, uppger till lokal statemyndighet och andra anmärkningar

Ägare, uppger till lokal statemyndighet och andra anmärkningar

Ägare, uppger till lokal statemyndighet och andra anmärkningar

Ägare, uppger till lokal statemyndighet och andra anmärkningar

Ägare, uppger till lokal statemyndighet och andra anmärkningar

Ägare, uppger till lokal statemyndighet och andra anmärkningar

Ägare, uppger till lokal statemyndighet och andra anmärkningar

Ägare, uppger till lokal statemyndighet och andra anmärkningar



| | | |
|-----------------------------|------------------------|-----------------|
| Fastställt genom | Skala | Koordinatsystem |
| Kopiering och nya stämpling | 1:1000 | SWEREF 99 13 30 |
| För de tekniska tecknarna | Reg. verk. tillämpning | Standardserie |
| | Skövde | 2 |

| | | | |
|---------|-------------|-----------|-----------------|
| Mätning | Beskrivning | Kartering | Ritn redigering |
| | film | | film |

--- Nyttillkommen gräns
-x-x- Borrfallande gräns

----- Nybildad ledningsrätt

1496K-3952
P11



Akt nr:

1496K-3952

AU\$1496K-3952

| | |
|--|-------------------------|
| Upprättade år 2012 | Ärendenummer O126009 |
| Ärende Fastighetsreglering berörande Sjögerstad 4:1 och Skultorp 2:3, avstyckning från Skultorp 2:3 samt ledningsrättsåtgärd. | |
| Kommun Skövde | |
| Län Västra Götalands län | |

Till akten hör

- band
- numrerade sidor
- inneliggande kartor
- andra kartor

1
A2
M11

1496K-3952

Lantmäterimyndigheten

Skövde kommun

Sida 1 (13)
Aktbilaga BE
Akt 1496K-3952

Beskrivning

2012-04-16

Ärendenummer

O126009

Förrättningslantmätare

Ing-Marie Tibblin

Förrättningen är registrerad

Registreringsdatum

2012-04-24

Ing-Marie Tibblin

| | | | |
|--------------------------------|---|----------------------|-----------------------|
| Ärende | Fastighetsreglering berörande Sjøgerstad 4:1 och Skultorp 2:3 avstyckning från Skultorp 2:3 samt ledningsrättsåtgärd | | |
| | Skövde kommun | Västra Götalands län | |
| Atgärdsordning i förrättningen | <ul style="list-style-type: none">• Fastighetsreglering• Avstyckning• Ledningsrättsåtgärd | | |
| | <i>Beteckning för nybildad fastighet/samfällighet/gemensamhetsanläggning är preliminär och gäller först sedan förrättningen registrerats i fastighetsregistret.</i> | | |
| | SJØGERSTAD 4:1 | | |
| | Skövde Kommun, lagfaren ägare | | |
| Fastighetsreglering | Avstår till Skultorp 2:3 | Fig 1-56 och 73 | 71364 m ² |
| | Areal enligt fastighetsregistret efter förrättningen | | 318747 m ² |
| | Verkan på servitut: 1496K-3701.1 | | |
| | Ändamål: Utrymme | | |
| | Till förmån för: Sjøgerstad Ga:15 | | |
| | Belastar: Sjøgerstad 4:1, Skultorp 2:3 | | |
| | SKULTORP 2:3 | | |
| | Skövde Kommun, lagfaren ägare | | |
| Fastighetsreglering | Erhåller från Sjøgerstad 4:1 | Fig 1-56 och 73 | 71364 m ² |

Verkan på servitut: 1496K-3701.1

Ändamål: Utrymme

Till förmån för: Sjögerstad Ga:15

Belastar: Sjögerstad 4:1, Skultorp 2:3

| Avstyckning | | | |
|-------------|----------------------------|--------|---------------------|
| | Avstår till Skultorp 2:170 | fig 1 | 1211 m ² |
| | Avstår till Skultorp 2:171 | fig 2 | 986 m ² |
| | Avstår till Skultorp 2:172 | fig 3 | 993 m ² |
| | Avstår till Skultorp 2:173 | fig 4 | 994 m ² |
| | Avstår till Skultorp 2:174 | fig 5 | 878 m ² |
| | Avstår till Skultorp 2:175 | fig 6 | 1021 m ² |
| | Avstår till Skultorp 2:176 | fig 7 | 923 m ² |
| | Avstår till Skultorp 2:177 | fig 8 | 925 m ² |
| | Avstår till Skultorp 2:178 | fig 9 | 846 m ² |
| | Avstår till Skultorp 2:179 | fig 10 | 953 m ² |
| | Avstår till Skultorp 2:180 | fig 11 | 932 m ² |
| | Avstår till Skultorp 2:181 | fig 12 | 928 m ² |
| | Avstår till Skultorp 2:182 | fig 13 | 883 m ² |
| | Avstår till Skultorp 2:183 | fig 14 | 1050 m ² |
| | Avstår till Skultorp 2:184 | fig 15 | 857 m ² |
| | Avstår till Skultorp 2:185 | fig 16 | 841 m ² |
| | Avstår till Skultorp 2:186 | fig 17 | 1036 m ² |
| | Avstår till Skultorp 2:187 | fig 18 | 861 m ² |
| | Avstår till Skultorp 2:188 | fig 19 | 863 m ² |
| | Avstår till Skultorp 2:189 | fig 20 | 917 m ² |
| | Avstår till Skultorp 2:190 | fig 21 | 851 m ² |
| | Avstår till Skultorp 2:191 | fig 22 | 1018 m ² |
| | Avstår till Skultorp 2:192 | fig 23 | 1093 m ² |
| | Avstår till Skultorp 2:193 | fig 24 | 1083 m ² |
| | Avstår till Skultorp 2:194 | fig 25 | 1049 m ² |
| | Avstår till Skultorp 2:195 | fig 26 | 802 m ² |
| | Avstår till Skultorp 2:196 | fig 27 | 964 m ² |
| | Avstår till Skultorp 2:197 | fig 28 | 845 m ² |
| | Avstår till Skultorp 2:198 | fig 29 | 908 m ² |
| | Avstår till Skultorp 2:199 | fig 30 | 944 m ² |
| | Avstår till Skultorp 2:200 | fig 31 | 1256 m ² |
| | Avstår till Skultorp 2:201 | fig 32 | 806 m ² |
| | Avstår till Skultorp 2:202 | fig 33 | 829 m ² |
| | Avstår till Skultorp 2:203 | fig 34 | 817 m ² |
| | Avstår till Skultorp 2:204 | fig 35 | 855 m ² |
| | Avstår till Skultorp 2:205 | fig 36 | 778 m ² |
| | Avstår till Skultorp 2:206 | fig 37 | 804 m ² |
| | Avstår till Skultorp 2:207 | fig 38 | 1085 m ² |
| | Avstår till Skultorp 2:208 | fig 39 | 1374 m ² |
| | Avstår till Skultorp 2:209 | fig 40 | 1078 m ² |
| | Avstår till Skultorp 2:210 | fig 41 | 1081 m ² |
| | Avstår till Skultorp 2:211 | fig 42 | 970 m ² |
| | Avstår till Skultorp 2:212 | fig 43 | 1014 m ² |

| | | |
|----------------------------|--------|---------------------|
| Avstår till Skultorp 2:213 | fig 44 | 1067 m ² |
| Avstår till Skultorp 2:214 | fig 45 | 1313 m ² |
| Avstår till Skultorp 2:215 | fig 46 | 1085 m ² |
| Avstår till Skultorp 2:216 | fig 47 | 1111 m ² |
| Avstår till Skultorp 2:217 | fig 48 | 1033 m ² |
| Avstår till Skultorp 2:218 | fig 49 | 1114 m ² |
| Avstår till Skultorp 2:219 | fig 50 | 893 m ² |
| Avstår till Skultorp 2:220 | fig 51 | 1057 m ² |
| Avstår till Skultorp 2:221 | fig 52 | 992 m ² |
| Avstår till Skultorp 2:222 | fig 53 | 877 m ² |
| Avstår till Skultorp 2:223 | fig 54 | 850 m ² |
| Avstår till Skultorp 2:224 | fig 55 | 987 m ² |
| Avstår till Skultorp 2:225 | fig 56 | 1445 m ² |
| Avstår till Skultorp 2:226 | fig 57 | 962 m ² |
| Avstår till Skultorp 2:227 | fig 58 | 958 m ² |
| Avstår till Skultorp 2:228 | fig 59 | 1004 m ² |
| Avstår till Skultorp 2:229 | fig 60 | 970 m ² |
| Avstår till Skultorp 2:230 | fig 61 | 1041 m ² |
| Avstår till Skultorp 2:231 | fig 62 | 972 m ² |
| Avstår till Skultorp 2:232 | fig 63 | 987 m ² |
| Avstår till Skultorp 2:233 | fig 64 | 975 m ² |
| Avstår till Skultorp 2:234 | fig 65 | 927 m ² |
| Avstår till Skultorp 2:235 | fig 66 | 792 m ² |
| Avstår till Skultorp 2:236 | fig 67 | 788 m ² |
| Avstår till Skultorp 2:237 | fig 68 | 793 m ² |
| Avstår till Skultorp 2:238 | fig 69 | 806 m ² |
| Avstår till Skultorp 2:239 | fig 70 | 1174 m ² |
| Avstår till Skultorp 2:240 | fig 71 | 1041 m ² |
| Avstår till Skultorp 2:241 | fig 72 | 100 m ² |

Verkan på servitut: 1496K-3701.1

Ändamål: Utrymme

Till förmån för: Sjogerstad Ga:15

Belastar: Skultorp 2:3, Skultorp 2:200,

Skultorp 2:208

SKULTORP 2:170, ny fastighet

Skövde Kommun, lagfaren ägare

Avstyckning Erhåller från Skultorp 2:3 fig 1 1211 m²

Ledningsrättsåtgärd **Ny ledningsrätt: 1496K-3952.A**
 Ändamål: Vattenledning
 Ledningsrätt upplåtes för vattenledning inom område Lr1 på karta, aktbilaga KA
 Till förmån för: Skövde kommun

| | | | |
|-------------|--|-------|---------------------|
| | Belastar: Skultorp 2:170 | | |
| | SKULTORP 2:171, ny fastighet Skövde Kommun, lagfaren ägare | | |
| Avstyckning | Erhåller från Skultorp 2:3 | fig 2 | 986 m ² |
| | SKULTORP 2:172, ny fastighet Skövde Kommun, lagfaren ägare | | |
| Avstyckning | Erhåller från Skultorp 2:3 | fig 3 | 993 m ² |
| | SKULTORP 2:173, ny fastighet Skövde Kommun, lagfaren ägare | | |
| Avstyckning | Erhåller från Skultorp 2:3 | fig 4 | 994 m ² |
| | SKULTORP 2:174, ny fastighet Skövde Kommun, lagfaren ägare | | |
| Avstyckning | Erhåller från Skultorp 2:3 | fig 5 | 878 m ² |
| | SKULTORP 2:175, ny fastighet Skövde Kommun, lagfaren ägare | | |
| Avstyckning | Erhåller från Skultorp 2:3 | fig 6 | 1021 m ² |
| | SKULTORP 2:176, ny fastighet Skövde Kommun, lagfaren ägare | | |
| Avstyckning | Erhåller från Skultorp 2:3 | fig 7 | 923 m ² |
| | SKULTORP 2:177, ny fastighet Skövde Kommun, lagfaren ägare | | |
| Avstyckning | Erhåller från Skultorp 2:3 | fig 8 | 925 m ² |
| | SKULTORP 2:178, ny fastighet Skövde Kommun, lagfaren ägare | | |
| Avstyckning | Erhåller från Skultorp 2:3 | fig 9 | 846 m ² |

| | | | |
|-------------|--|--------|--------------------|
| | SKULTORP 2:179, ny fastighet Skövde Kommun, lagfaren ägare | | |
| Avstyckning | Erhåller från Skultorp 2:3 | fig 10 | 953 m ² |

| | | | |
|-------------|--|--------|--------------------|
| | SKULTORP 2:180, ny fastighet Skövde Kommun, lagfaren ägare | | |
| Avstyckning | Erhåller från Skultorp 2:3 | fig 11 | 932 m ² |

| | | | |
|-------------|--|--------|--------------------|
| | SKULTORP 2:181, ny fastighet Skövde Kommun, lagfaren ägare | | |
| Avstyckning | Erhåller från Skultorp 2:3 | fig 12 | 928 m ² |

| | | | |
|-------------|--|--------|--------------------|
| | SKULTORP 2:182, ny fastighet Skövde Kommun, lagfaren ägare | | |
| Avstyckning | Erhåller från Skultorp 2:3 | fig 13 | 883 m ² |

| | | | |
|-------------|--|--------|---------------------|
| | SKULTORP 2:183, ny fastighet Skövde Kommun, lagfaren ägare | | |
| Avstyckning | Erhåller från Skultorp 2:3 | fig 14 | 1050 m ² |

| | | | |
|-------------|--|--------|--------------------|
| | SKULTORP 2:184, ny fastighet Skövde Kommun, lagfaren ägare | | |
| Avstyckning | Erhåller från Skultorp 2:3 | fig 15 | 857 m ² |

| | | | |
|-------------|--|--------|--------------------|
| | SKULTORP 2:185, ny fastighet Skövde Kommun, lagfaren ägare | | |
| Avstyckning | Erhåller från Skultorp 2:3 | fig 16 | 841 m ² |

| | | | |
|-------------|--|--------|---------------------|
| | SKULTORP 2:186, ny fastighet Skövde Kommun, lagfaren ägare | | |
| Avstyckning | Erhåller från Skultorp 2:3 | fig 17 | 1036 m ² |

| | | | |
|-------------|--|--------|--------------------|
| | SKULTORP 2:187, ny fastighet Skövde Kommun, lagfaren ägare | | |
| Avstyckning | Erhåller från Skultorp 2:3 | fig 18 | 861 m ² |

| | | | |
|-------------|--|--------|--------------------|
| | SKULTORP 2:188, ny fastighet Skövde Kommun, lagfaren ägare | | |
| Avstyckning | Erhåller från Skultorp 2:3 | fig 19 | 863 m ² |

| | | | |
|-------------|--|--------|--------------------|
| | SKULTORP 2:189, ny fastighet Skövde Kommun, lagfaren ägare | | |
| Avstyckning | Erhåller från Skultorp 2:3 | fig 20 | 917 m ² |

| | | | |
|-------------|--|--------|--------------------|
| | SKULTORP 2:190, ny fastighet Skövde Kommun, lagfaren ägare | | |
| Avstyckning | Erhåller från Skultorp 2:3 | fig 21 | 851 m ² |

| | | | |
|-------------|--|--------|---------------------|
| | SKULTORP 2:191, ny fastighet Skövde Kommun, lagfaren ägare | | |
| Avstyckning | Erhåller från Skultorp 2:3 | fig 22 | 1018 m ² |

| | | | |
|-------------|--|--------|---------------------|
| | SKULTORP 2:192, ny fastighet Skövde Kommun, lagfaren ägare | | |
| Avstyckning | Erhåller från Skultorp 2:3 | fig 23 | 1093 m ² |

| | | | |
|-------------|--|--------|---------------------|
| | SKULTORP 2:193, ny fastighet Skövde Kommun, lagfaren ägare | | |
| Avstyckning | Erhåller från Skultorp 2:3 | fig 24 | 1083 m ² |

| | | | |
|-------------|--|--------|---------------------|
| | SKULTORP 2:194, ny fastighet Skövde Kommun, lagfaren ägare | | |
| Avstyckning | Erhåller från Skultorp 2:3 | fig 25 | 1049 m ² |

| | | | |
|-------------|---|--------|---------------------|
| | SKULTORP 2:195, ny fastighet Skövde Kommun, lagfaren ägare | | |
| Avstyckning | Erhåller från Skultorp 2:3 | fig 26 | 802 m ² |
| <hr/> | | | |
| | SKULTORP 2:196, ny fastighet Skövde Kommun, lagfaren ägare | | |
| Avstyckning | Erhåller från Skultorp 2:3 | fig 27 | 964 m ² |
| <hr/> | | | |
| | SKULTORP 2:197, ny fastighet Skövde Kommun, lagfaren ägare | | |
| Avstyckning | Erhåller från Skultorp 2:3 | fig 28 | 845 m ² |
| <hr/> | | | |
| | SKULTORP 2:198, ny fastighet Skövde Kommun, lagfaren ägare | | |
| Avstyckning | Erhåller från Skultorp 2:3 | fig 29 | 908 m ² |
| <hr/> | | | |
| | SKULTORP 2:199, ny fastighet Skövde Kommun, lagfaren ägare | | |
| Avstyckning | Erhåller från Skultorp 2:3 | fig 30 | 944 m ² |
| <hr/> | | | |
| | SKULTORP 2:200, ny fastighet Skövde Kommun, lagfaren ägare | | |
| Avstyckning | Erhåller från Skultorp 2:3 | fig 31 | 1256 m ² |
| <hr/> | | | |
| | Verkan på servitut: 1496K-3701.1 Ändamål: Utrymme Till förmån för: Sjogerstad Ga:15 Belastar: Skultorp 2:3, Skultorp 2:200, Skultorp 2:208 | | |
| <hr/> | | | |
| | SKULTORP 2:201, ny fastighet Skövde Kommun, lagfaren ägare | | |
| Avstyckning | Erhåller från Skultorp 2:3 | fig 32 | 806 m ² |

| | | | |
|-------------|---|--------|---------------------|
| | SKULTORP 2:202, ny fastighet Skövde Kommun, lagfaren ägare | | |
| Avstyckning | Erhåller från Skultorp 2:3 | fig 33 | 829 m ² |
| <hr/> | | | |
| | SKULTORP 2:203, ny fastighet Skövde Kommun, lagfaren ägare | | |
| Avstyckning | Erhåller från Skultorp 2:3 | fig 34 | 817 m ² |
| <hr/> | | | |
| | SKULTORP 2:204, ny fastighet Skövde Kommun, lagfaren ägare | | |
| Avstyckning | Erhåller från Skultorp 2:3 | fig 35 | 855 m ² |
| <hr/> | | | |
| | SKULTORP 2:205, ny fastighet Skövde Kommun, lagfaren ägare | | |
| Avstyckning | Erhåller från Skultorp 2:3 | fig 36 | 778 m ² |
| <hr/> | | | |
| | SKULTORP 2:206, ny fastighet Skövde Kommun, lagfaren ägare | | |
| Avstyckning | Erhåller från Skultorp 2:3 | fig 37 | 804 m ² |
| <hr/> | | | |
| | SKULTORP 2:207, ny fastighet Skövde Kommun, lagfaren ägare | | |
| Avstyckning | Erhåller från Skultorp 2:3 | fig 38 | 1085 m ² |
| <hr/> | | | |
| | SKULTORP 2:208, ny fastighet Skövde Kommun, lagfaren ägare | | |
| Avstyckning | Erhåller från Skultorp 2:3 | fig 39 | 1374 m ² |
| <hr/> | | | |
| | Verkan på servitut: 1496K-3701.1 Ändamål: Utrymme Till förmån för: Sjogerstad Ga:15 Belastar: Skultorp 2:3, Skultorp 2:200, Skultorp 2:208 | | |
| <hr/> | | | |

| | | | |
|-------------|--|--------|---------------------|
| | SKULTORP 2:209, ny fastighet Skövde Kommun, lagfaren ägare | | |
| Avstyckning | Erhåller från Skultorp 2:3 | fig 40 | 1078 m ² |
| | SKULTORP 2:210, ny fastighet Skövde Kommun, lagfaren ägare | | |
| Avstyckning | Erhåller från Skultorp 2:3 | fig 41 | 1081 m ² |
| | SKULTORP 2:211, ny fastighet Skövde Kommun, lagfaren ägare | | |
| Avstyckning | Erhåller från Skultorp 2:3 | fig 42 | 970 m ² |
| | SKULTORP 2:212, ny fastighet Skövde Kommun, lagfaren ägare | | |
| Avstyckning | Erhåller från Skultorp 2:3 | fig 43 | 1014 m ² |
| | SKULTORP 2:213, ny fastighet Skövde Kommun, lagfaren ägare | | |
| Avstyckning | Erhåller från Skultorp 2:3 | fig 44 | 1067 m ² |
| | SKULTORP 2:214, ny fastighet Skövde Kommun, lagfaren ägare | | |
| Avstyckning | Erhåller från Skultorp 2:3 | fig 45 | 1313 m ² |
| | SKULTORP 2:215, ny fastighet Skövde Kommun, lagfaren ägare | | |
| Avstyckning | Erhåller från Skultorp 2:3 | fig 46 | 1085 m ² |
| | SKULTORP 2:216, ny fastighet Skövde Kommun, lagfaren ägare | | |
| Avstyckning | Erhåller från Skultorp 2:3 | fig 47 | 1111 m ² |

| | | | |
|-------------|--|--------|-----------------------|
| | SKULTORP 2:217, ny fastighet Skövde Kommun, lagfaren ägare | | |
| Avstyckning | Erhåller från Skultorp 2:3 | fig 48 | 1033 m ² . |
| <hr/> | | | |
| | SKULTORP 2:218, ny fastighet Skövde Kommun, lagfaren ägare | | |
| Avstyckning | Erhåller från Skultorp 2:3 | fig 49 | 1114 m ² |
| <hr/> | | | |
| | SKULTORP 2:219, ny fastighet Skövde Kommun, lagfaren ägare | | |
| Avstyckning | Erhåller från Skultorp 2:3 | fig 50 | 893 m ² |
| <hr/> | | | |
| | SKULTORP 2:220, ny fastighet Skövde Kommun, lagfaren ägare | | |
| Avstyckning | Erhåller från Skultorp 2:3 | fig 51 | 1057 m ² |
| <hr/> | | | |
| | SKULTORP 2:221, ny fastighet Skövde Kommun, lagfaren ägare | | |
| Avstyckning | Erhåller från Skultorp 2:3 | fig 52 | 992 m ² |
| <hr/> | | | |
| | SKULTORP 2:222, ny fastighet Skövde Kommun, lagfaren ägare | | |
| Avstyckning | Erhåller från Skultorp 2:3 | fig 53 | 877 m ² |
| <hr/> | | | |
| | SKULTORP 2:223, ny fastighet Skövde Kommun, lagfaren ägare | | |
| Avstyckning | Erhåller från Skultorp 2:3 | fig 54 | 850 m ² |
| <hr/> | | | |
| | SKULTORP 2:224, ny fastighet Skövde Kommun, lagfaren ägare | | |
| Avstyckning | Erhåller från Skultorp 2:3 | fig 55 | 987 m ² |

| | | | |
|-------------|--|--------|---------------------|
| | SKULTORP 2:225, ny fastighet Skövde Kommun, lagfaren ägare | | |
| Avstyckning | Erhåller från Skultorp 2:3 | fig 56 | 1445 m ² |
| <hr/> | | | |
| | SKULTORP 2:226, ny fastighet Skövde Kommun, lagfaren ägare | | |
| Avstyckning | Erhåller från Skultorp 2:3 | fig 57 | 962 m ² |
| <hr/> | | | |
| | SKULTORP 2:227, ny fastighet Skövde Kommun, lagfaren ägare | | |
| Avstyckning | Erhåller från Skultorp 2:3 | fig 58 | 958 m ² |
| <hr/> | | | |
| | SKULTORP 2:228, ny fastighet Skövde Kommun, lagfaren ägare | | |
| Avstyckning | Erhåller från Skultorp 2:3 | fig 59 | 1004 m ² |
| <hr/> | | | |
| | SKULTORP 2:229, ny fastighet Skövde Kommun, lagfaren ägare | | |
| Avstyckning | Erhåller från Skultorp 2:3 | fig 60 | 970 m ² |
| <hr/> | | | |
| | SKULTORP 2:230, ny fastighet Skövde Kommun, lagfaren ägare | | |
| Avstyckning | Erhåller från Skultorp 2:3 | fig 61 | 1041 m ² |
| <hr/> | | | |
| | SKULTORP 2:231, ny fastighet Skövde Kommun, lagfaren ägare | | |
| Avstyckning | Erhåller från Skultorp 2:3 | fig 62 | 972 m ² |
| <hr/> | | | |
| | SKULTORP 2:232, ny fastighet Skövde Kommun, lagfaren ägare | | |
| Avstyckning | Erhåller från Skultorp 2:3 | fig 63 | 987 m ² |

| | | | |
|-------------|--|--------|---------------------|
| | SKULTORP 2:233, ny fastighet Skövde Kommun, lagfaren ägare | | |
| Avstyckning | Erhåller från Skultorp 2:3 | fig 64 | 975 m ² |
| <hr/> | | | |
| | SKULTORP 2:234, ny fastighet Skövde Kommun, lagfaren ägare | | |
| Avstyckning | Erhåller från Skultorp 2:3 | fig 65 | 927 m ² |
| <hr/> | | | |
| | SKULTORP 2:235, ny fastighet Skövde Kommun, lagfaren ägare | | |
| Avstyckning | Erhåller från Skultorp 2:3 | fig 66 | 792 m ² |
| <hr/> | | | |
| | SKULTORP 2:236, ny fastighet Skövde Kommun, lagfaren ägare | | |
| Avstyckning | Erhåller från Skultorp 2:3 | fig 67 | 788 m ² |
| <hr/> | | | |
| | SKULTORP 2:237, ny fastighet Skövde Kommun, lagfaren ägare | | |
| Avstyckning | Erhåller från Skultorp 2:3 | fig 68 | 793 m ² |
| <hr/> | | | |
| | SKULTORP 2:238, ny fastighet Skövde Kommun, lagfaren ägare | | |
| Avstyckning | Erhåller från Skultorp 2:3 | fig 69 | 806 m ² |
| <hr/> | | | |
| | SKULTORP 2:239, ny fastighet Skövde Kommun, lagfaren ägare | | |
| Avstyckning | Erhåller från Skultorp 2:3 | fig 70 | 1174 m ² |
| <hr/> | | | |
| | SKULTORP 2:240, ny fastighet Skövde Kommun, lagfaren ägare | | |
| Avstyckning | Erhåller från Skultorp 2:3 | fig 71 | 1041 m ² |

SKULTORP 2:241, ny fastighet

Skövde Kommun, lagfaren ägare

Avstyckning Erhåller från Skultorp 2:3 fig 72 100 m²

Ledningsrättsåtgärd Ny ledningsrätt: 1496K-3952.A

Ändamål: Vattenledning

Ledningsrättshavare: Skövde kommun

Belastar: Skultorp 2:170

Lr1

Ledningsrätt upplåtes för underjordiska ledningar med tillbehör för ledningar inom området **Lr1** på karta, aktbilaga KA. För utförande, tillsyn, reparation och ombyggnad av ledningar med tillbehör skall ledningshavaren äga obehindrat tillträde till det upplåtna området för att utföra behövliga schaktarbeten. Ledningshavaren skall i den mån detta kan göras utan olägenhet följa av fastighetsägaren givna anvisningar. Ledningshavaren förbinder sig att utföra alla förekommande tillsyns-, reparations- och underhållsarbeten på sådant sätt, att minsta möjliga intrång och olägenhet förorsakas samt att ledningshavaren, efter att arbetena är avslutade, återställer marken såvitt möjligt är i förutvarande skick. Besiktning av arbetsområdet skall göras före det att arbetet påbörjas samt efter det att återställningen är utförd. Fastighetsägaren får inom det upplåtna området inte uppföra byggnad, anlägga mur, plantera träd eller i övrigt använda området så att skador kan uppstå på ledningarna med tillbehör eller att ledningshavaren hindras vid tillsyn, underhåll och avhjälpande av fel. Fastighetsägaren skall i god tid, innan denna påbörjar arbeten i närheten av ledningarna, göra anmälan till ledningshavaren, för att denne skall på markera ledningarnas läge samt lämna anvisningar för arbetes utförande. Arbetet skall sedan utföras enligt ledningshavarens anvisningar. Innebär det att fastighetsägarens arbete fördyras skall ledningshavaren betala denna.

Ing-Marie Tibblin

Ing-Marie Tibblin

2012-03-20

Dnr O126009
Aktnr 1496K-3952

Fastighetsreglering berörande Sjøgerstad 4:1 och Skultorp 2:3, samt avstyckning från Skultorp 2:3.

Koordinatförteckning

System : SWEREF 99 13 30

Punktnummer X Y Markering

| | | | |
|----|-------------|------------|--|
| 1 | 6468461.539 | 168185.582 | |
| 2 | 6468450.115 | 168180.885 | |
| 3 | 6468446.013 | 168178.892 | |
| 4 | 6468432.829 | 168164.954 | |
| 5 | 6468515.514 | 168626.195 | |
| 6 | 6468518.810 | 168628.463 | |
| 7 | 6468562.324 | 168619.816 | |
| 8 | 6468542.760 | 168646.592 | |
| 9 | 6468581.014 | 168593.955 | |
| 10 | 6468601.465 | 168565.536 | |
| 11 | 6468620.762 | 168539.165 | |
| 12 | 6468638.439 | 168515.529 | |
| 13 | 6468322.779 | 168251.770 | |
| 14 | 6468335.219 | 168273.046 | |
| 15 | 6468345.702 | 168286.623 | |
| 16 | 6468368.984 | 168266.689 | |
| 17 | 6468369.025 | 168260.689 | |
| 18 | 6468487.062 | 168606.614 | |
| 19 | 6468531.603 | 168604.174 | |
| 20 | 6468575.028 | 168504.606 | |
| 21 | 6468564.659 | 168495.717 | |
| 22 | 6468553.378 | 168496.585 | |
| 23 | 6468533.928 | 168519.277 | |
| 24 | 6468344.836 | 168234.370 | |
| 25 | 6468365.581 | 168260.666 | |
| 26 | 6468407.137 | 168446.966 | |
| 27 | 6468406.487 | 168444.220 | |
| 28 | 6468405.114 | 168433.804 | |
| 29 | 6468404.992 | 168425.918 | |
| 30 | 6468405.209 | 168421.254 | |
| 31 | 6468371.080 | 168454.398 | |
| 32 | 6468613.003 | 168493.762 | |
| 33 | 6468596.852 | 168514.752 | |
| 34 | 6468597.538 | 168520.712 | |
| 35 | 6468520.173 | 168291.895 | |
| 36 | 6468507.383 | 168314.016 | |
| 37 | 6468583.301 | 168468.022 | |
| 38 | 6468610.053 | 168491.069 | |
| 39 | 6468595.032 | 168510.558 | |
| 40 | 6468592.290 | 168510.841 | |
| 41 | 6468565.843 | 168488.171 | |
| 42 | 6468441.493 | 168353.850 | |
| 43 | 6468470.878 | 168359.896 | |

2012-03-20

Dnr O126009

Aktnr 1496K-3952

Fastighetsreglering berörande Sjøgerstad 4:1 och Skultorp 2:3, samt avstyckning från Skultorp 2:3.

Koordinatförteckning

System : SWEREF 99 13 30

| Punktnummer | X | Y | Markering |
|-------------|-------------|------------|-----------|
| 44 | 6468428.366 | 168352.557 | |
| 45 | 6468408.942 | 168348.413 | |
| 46 | 6468428.981 | 168259.676 | |
| 47 | 6468422.883 | 168256.476 | |
| 48 | 6468451.568 | 168271.530 | |
| 49 | 6468469.934 | 168393.265 | |
| 50 | 6468471.377 | 168426.323 | |
| 51 | 6468441.379 | 168391.241 | |
| 52 | 6468441.379 | 168422.525 | |
| 53 | 6468463.689 | 168472.187 | |
| 54 | 6468447.687 | 168451.876 | |
| 55 | 6468551.632 | 168533.753 | |
| 56 | 6468509.269 | 168247.914 | |
| 57 | 6468507.684 | 168250.938 | |
| 58 | 6468521.325 | 168224.918 | |
| 59 | 6468497.626 | 168269.774 | |
| 60 | 6468493.437 | 168277.619 | |
| 61 | 6468519.164 | 168561.463 | |
| 62 | 6468503.801 | 168583.071 | |
| 63 | 6468447.208 | 168222.737 | |
| 64 | 6468442.858 | 168220.412 | |
| 65 | 6468439.150 | 168218.919 | |
| 66 | 6468435.540 | 168218.280 | |
| 67 | 6468432.011 | 168218.350 | |
| 68 | 6468428.560 | 168219.088 | |
| 69 | 6468425.191 | 168220.534 | |
| 70 | 6468421.921 | 168222.834 | |
| 71 | 6468398.321 | 168243.585 | |
| 72 | 6468466.282 | 168241.709 | |
| 73 | 6468462.879 | 168231.114 | |
| 74 | 6468406.530 | 168287.634 | |
| 75 | 6468410.708 | 168289.969 | |
| 76 | 6468430.369 | 168298.003 | |
| 77 | 6468440.439 | 168294.085 | |
| 78 | 6468527.244 | 168292.653 | |
| 79 | 6468518.212 | 168308.272 | |
| 80 | 6468521.290 | 168319.291 | |
| 81 | 6468543.675 | 168331.569 | |
| 82 | 6468572.970 | 168286.633 | |
| 83 | 6468547.137 | 168273.412 | |
| 84 | 6468536.566 | 168276.529 | |
| 85 | 6468589.785 | 168325.720 | |
| 86 | 6468601.268 | 168312.142 | |

2012-03-20

Dnr O126009

Aktnr 1496K-3952

Fastighetsreglering berörande Sjøgerstad 4:1 och Skultorp 2:3, samt avstyckning från Skultorp 2:3.

Koordinatförteckning

System : SWEREF 99 13 30

Punktnummer X Y Markering

| | | | |
|-----|-------------|------------|--|
| 87 | 6468598.804 | 168299.854 | |
| 88 | 6468465.123 | 168482.775 | |
| 89 | 6468482.417 | 168462.618 | |
| 90 | 6468444.816 | 168506.443 | |
| 91 | 6468448.456 | 168489.958 | |
| 92 | 6468437.992 | 168491.274 | |
| 93 | 6468433.328 | 168486.434 | |
| 94 | 6468427.933 | 168479.465 | |
| 95 | 6468422.326 | 168470.424 | |
| 96 | 6468419.347 | 168463.871 | |
| 97 | 6468484.156 | 168448.310 | |
| 98 | 6468472.966 | 168393.767 | |
| 99 | 6468490.066 | 168399.561 | |
| 100 | 6468496.407 | 168402.488 | |
| 101 | 6468507.369 | 168409.648 | |
| 102 | 6468509.211 | 168415.557 | |
| 103 | 6468507.929 | 168420.576 | |
| 104 | 6468465.859 | 168392.554 | |
| 105 | 6468411.590 | 168423.960 | |
| 106 | 6468412.691 | 168399.194 | |
| 107 | 6468420.150 | 168391.830 | |
| 108 | 6468466.246 | 168386.066 | |
| 109 | 6468474.557 | 168387.441 | |
| 110 | 6468492.791 | 168393.659 | |
| 111 | 6468439.917 | 168384.691 | |
| 112 | 6468446.914 | 168384.914 | |
| 113 | 6468413.202 | 168385.550 | |
| 114 | 6468413.990 | 168467.807 | |
| 115 | 6468416.583 | 168473.497 | |
| 116 | 6468422.586 | 168483.178 | |
| 117 | 6468425.285 | 168486.663 | |
| 118 | 6468408.758 | 168453.805 | |
| 119 | 6468412.385 | 168464.288 | |
| 120 | 6468624.604 | 168345.941 | |
| 121 | 6468605.163 | 168368.731 | |
| 122 | 6468644.950 | 168322.321 | |
| 123 | 6468665.408 | 168298.725 | |
| 124 | 6468625.969 | 168278.520 | |
| 125 | 6468611.112 | 168298.851 | |
| 126 | 6468613.011 | 168308.323 | |
| 127 | 6468493.837 | 168346.807 | |
| 128 | 6468478.136 | 168341.923 | |
| 129 | 6468466.869 | 168339.001 | |

2012-03-20

Dnr O126009

Aktnr 1496K-3952

Fastighetsreglering berörande Sjøgerstad 4:1 och Skultorp 2:3, samt avstyckning från Skultorp 2:3.

Koordinatförteckning
System : SWEREF 99 13 30

Punktnummer X Y Markering

| | | | |
|-----|-------------|------------|--|
| 130 | 6468521.226 | 168358.122 | |
| 131 | 6468508.472 | 168352.459 | |
| 132 | 6468531.764 | 168362.957 | |
| 133 | 6468541.501 | 168366.643 | |
| 134 | 6468552.031 | 168368.767 | |
| 135 | 6468560.295 | 168359.040 | |
| 136 | 6468561.691 | 168353.110 | |
| 137 | 6468559.376 | 168347.596 | |
| 138 | 6468534.801 | 168334.115 | |
| 139 | 6468516.531 | 168539.572 | |
| 140 | 6468517.117 | 168550.599 | |
| 141 | 6468523.370 | 168556.495 | |
| 142 | 6468529.576 | 168561.231 | |
| 143 | 6468585.536 | 168513.613 | |
| 144 | 6468586.789 | 168524.406 | |
| 145 | 6468569.365 | 168548.254 | |
| 146 | 6468577.705 | 168281.754 | |
| 147 | 6468607.397 | 168297.177 | |
| 148 | 6468622.364 | 168276.673 | |
| 149 | 6468589.598 | 168259.888 | |
| 150 | 6468555.947 | 168444.458 | |
| 151 | 6468538.539 | 168464.767 | |
| 152 | 6468407.613 | 168226.759 | |
| 153 | 6468387.308 | 168244.614 | |
| 154 | 6468427.758 | 168212.555 | |
| 155 | 6468424.311 | 168213.739 | |
| 156 | 6468420.931 | 168215.500 | |
| 157 | 6468417.628 | 168217.953 | |
| 158 | 6468442.150 | 168213.046 | |
| 159 | 6468438.457 | 168212.103 | |
| 160 | 6468434.831 | 168211.737 | |
| 161 | 6468431.265 | 168211.893 | |
| 162 | 6468445.922 | 168214.679 | |
| 163 | 6468469.345 | 168227.200 | |
| 164 | 6468471.995 | 168226.349 | |
| 165 | 6468482.436 | 168205.188 | |
| 166 | 6468451.106 | 168191.911 | |
| 167 | 6468455.709 | 168277.827 | |
| 168 | 6468466.903 | 168255.140 | |
| 169 | 6468443.040 | 168303.503 | |
| 170 | 6468508.796 | 168319.851 | |
| 171 | 6468535.190 | 168265.924 | |
| 172 | 6468549.189 | 168239.187 | |

2012-03-20

Dnr O126009

Aktnr 1496K-3952

Fastighetsreglering berörande Sjøgerstad 4:1 och Skultorp 2:3, samt avstyckning från Skultorp 2:3.

Koordinatförteckning

System : SWEREF 99 13 30

| Punktnummer | X | Y | Markering |
|-------------|-------------|------------|-----------|
| 173 | 6468599.398 | 168324.419 | |
| 174 | 6468579.966 | 168347.396 | |
| 175 | 6468377.976 | 168479.165 | |
| 176 | 6468379.924 | 168483.671 | |
| 177 | 6468578.178 | 168547.209 | |
| 178 | 6468557.528 | 168575.471 | |
| 179 | 6468396.190 | 168323.632 | |
| 180 | 6468383.659 | 168317.763 | |
| 181 | 6468370.383 | 168309.563 | |
| 182 | 6468409.164 | 168296.355 | |
| 183 | 6468413.584 | 168298.389 | |
| 184 | 6468429.189 | 168304.518 | |
| 185 | 6468431.738 | 168308.424 | |
| 186 | 6468432.574 | 168313.649 | |
| 187 | 6468428.537 | 168328.252 | |
| 188 | 6468421.318 | 168329.980 | |
| 189 | 6468408.128 | 168327.863 | |
| 190 | 6468388.433 | 168283.652 | |
| 191 | 6468394.686 | 168288.228 | |
| 192 | 6468400.997 | 168292.116 | |
| 193 | 6468358.809 | 168300.332 | |
| 194 | 6468348.859 | 168289.236 | |
| 195 | 6468370.445 | 168270.707 | |
| 196 | 6468373.440 | 168270.719 | |
| 197 | 6468527.901 | 168516.319 | |
| 198 | 6468505.202 | 168542.801 | |
| 199 | 6468483.004 | 168521.872 | |
| 200 | 6468504.764 | 168496.486 | |
| 201 | 6468407.292 | 168379.150 | |
| 202 | 6468406.536 | 168392.671 | |
| 203 | 6468404.597 | 168390.719 | |
| 204 | 6468371.078 | 168392.309 | |
| 205 | 6468370.843 | 168394.368 | |
| 206 | 6468368.688 | 168421.678 | |
| 207 | 6468406.892 | 168386.597 | |
| 208 | 6468371.634 | 168388.279 | |
| 209 | 6468375.054 | 168363.470 | |
| 210 | 6468383.014 | 168343.127 | |
| 211 | 6468545.968 | 168584.513 | |
| 212 | 6468545.646 | 168581.564 | |
| 213 | 6468548.443 | 168492.355 | |
| 214 | 6468547.576 | 168481.074 | |
| 215 | 6468530.513 | 168466.448 | |

2012-03-20

Dnr O126009
Aktnr 1496K-3952

Fastighetsreglering berörande Sjøgerstad 4:1 och Skultorp 2:3, samt avstyckning från Skultorp 2:3.

Koordinatförteckning

System : SWEREF 99 13 30

| Punktnummer | X | Y | Markering |
|-------------|-------------|------------|-----------|
| 216 | 6468615.443 | 168420.177 | |
| 217 | 6468613.106 | 168429.900 | |
| 218 | 6468622.740 | 168432.606 | |
| 219 | 6468625.079 | 168422.879 | |
| 220 | 6468538.057 | 168602.121 | |
| 223 | 6468368.734 | 168445.972 | |
| 224 | 6468394.551 | 168511.137 | |
| 225 | 6468384.000 | 168493.098 | |
| 226 | 6468486.069 | 168206.865 | |
| 227 | 6468474.639 | 168230.030 | |
| 228 | 6468476.474 | 168235.743 | |
| 229 | 6468424.946 | 168171.172 | |
| 230 | 6468440.185 | 168187.283 | |
| 231 | 6468469.217 | 168526.593 | |
| 232 | 6468477.699 | 168517.311 | |
| 233 | 6468489.437 | 168503.616 | |
| 234 | 6468506.721 | 168483.450 | |
| 235 | 6468543.176 | 168264.084 | |
| 236 | 6468542.307 | 168261.393 | |
| 237 | 6468552.749 | 168241.010 | |
| 238 | 6468542.204 | 168570.867 | |
| 239 | 6468554.191 | 168569.022 | |
| 240 | 6468437.105 | 168561.733 | |
| 241 | 6468415.934 | 168538.618 | |
| 242 | 6468439.871 | 168510.704 | |
| 243 | 6468449.487 | 168334.862 | |
| 244 | 6468436.328 | 168329.920 | |
| 245 | 6468587.983 | 168389.019 | |
| 246 | 6468576.111 | 168383.525 | |
| 247 | 6468568.653 | 168379.157 | |
| 248 | 6468560.096 | 168372.227 | |
| 249 | 6468562.062 | 168368.566 | |
| 250 | 6468428.403 | 168490.691 | |
| 251 | 6468437.033 | 168499.646 | |
| 252 | 6468436.855 | 168508.076 | |
| 253 | 6468413.280 | 168535.579 | |
| 254 | 6468396.424 | 168514.004 | |
| 256 | 6468499.564 | 168396.786 | |
| 257 | 6468513.809 | 168406.091 | |
| 258 | 6468523.119 | 168403.623 | |
| 259 | 6468532.663 | 168392.489 | |
| 260 | 6468534.699 | 168386.382 | |
| 261 | 6468518.414 | 168377.829 | |

2012-03-20

Dnr O126009

Aktnr 1496K-3952

Fästighetsreglering berörande Sjögerstad 4:1 och Skultorp 2:3, samt avstyckning från Skultorp 2:3.

Koordinatförteckning

System : SWEREF 99 13 30

| Punktnummer | X | Y | Markering |
|-------------|-------------|------------|-----------|
| 262 | 6468503.119 | 168371.285 | |
| 263 | 6468415.007 | 168451.988 | |
| 264 | 6468412.861 | 168442.842 | |
| 265 | 6468411.607 | 168433.328 | |
| 266 | 6468495.696 | 168447.140 | |
| 267 | 6468506.976 | 168446.273 | |
| 268 | 6468525.198 | 168461.892 | |
| 269 | 6468566.060 | 168343.848 | |
| 270 | 6468576.016 | 168342.000 | |
| 271 | 6468382.144 | 168257.809 | |
| 272 | 6468379.629 | 168264.039 | |
| 273 | 6468382.062 | 168269.751 | |
| 274 | 6468385.418 | 168272.785 | |
| 275 | 6468388.925 | 168275.830 | |
| 276 | 6468395.601 | 168280.988 | |
| 277 | 6468524.821 | 168413.161 | |
| 278 | 6468551.412 | 168431.310 | |
| 279 | 6468501.185 | 168315.745 | |
| 280 | 6468479.313 | 168304.067 | |
| 281 | 6468620.768 | 168304.412 | |
| 282 | 6468482.093 | 168233.938 | |
| 283 | 6468529.428 | 168456.957 | |
| 284 | 6468511.206 | 168441.338 | |
| 285 | 6468510.339 | 168430.057 | |
| 286 | 6468543.956 | 168390.983 | |
| 287 | 6468575.404 | 168403.321 | |
| 288 | 6468474.714 | 168316.977 | |
| 289 | 6468485.332 | 168292.795 | |
| 290 | 6468560.493 | 168310.232 | |
| 291 | 6468556.166 | 168307.945 | |
| 292 | 6468443.432 | 168432.077 | |
| 293 | 6468408.430 | 168184.202 | |
| 294 | 6468387.232 | 168200.924 | |
| 295 | 6468366.034 | 168217.647 | |
| 296 | 6468488.159 | 168365.551 | |
| 297 | 6468491.566 | 168200.419 | |
| 298 | 6468508.496 | 168208.004 | |
| 299 | 6468527.135 | 168217.428 | |
| 300 | 6468538.647 | 168224.331 | |
| 301 | 6468583.194 | 168245.335 | |
| 302 | 6468616.948 | 168261.275 | |
| 303 | 6468659.110 | 168283.332 | |
| 304 | 6468675.113 | 168291.420 | |

LANTMÄTERIMYNDIGHETEN
i Skövde kommun

TEKNISK BESKRIVNING

Aktbil TBE 8(8)

2012-03-20

Dnr O126009

Aktnr 1496K-3952

Fastighetsreglering berörande Sjögerstad 4:1 och Skultorp 2:3, samt avstyckning från Skultorp 2:3.

Koordinatförteckning

System : SWEREF 99 13 30

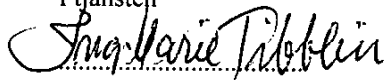
Punktnummer X Y Markering

305 6468676.389 168291.629

Förklaringar till markeringar

rm= RÖR I MARK

I tjänsten



Ing-Marie Tibblin

Lantmätteriingenjör

Protokoll

2012-04-16

Ärendenummer

O126009

Förrättningslantmätare

Ing-Marie Tibblin

Ärende Fastighetsreglering berörande Sjogerstad 4:1 och Skultorp 2:3, avstyckning från Skultorp 2:3 samt ledningsrättsåtgärd.

Skövde kommun

Västra Götalands län

Handläggning Med sammanträde på lantmäterimyndighetens kontor.

Sökande och sakägare

| Fastigheter, andel, ägande | Ägare | Anmärkning |
|--|---------------|------------|
| Sjogerstad 4:1, lagfaren ägare | Skövde Kommun | Sökande |
| Blivande Skultorp 2:170 – 2:42, lagfaren ägare | | |
| Skultorp 2:3, lagfaren ägare | | |
| Ledningshavare | | |

Yrkande

Se ansökan aktbilaga A. Yrkandet har preciserats till att avse avstyckning enligt detalplanen 1496K-Dp637.

Redogörelse

Genom fastighetsbildning skapas 71st tomter lämpade för bostadsändamål.
Fastighetsbildningen överensstämmer med detaljplan, 1496K-Dp637.
Ledningen är sådan som avses i ledningsrättslagen. Den ska vara lagd inom 5 år.
Åtgärderna är väsentligen utan betydelse för fordringshavare och rättsägare.

Fastighetsbildningsbeslut

Fastighetsbildning ska ske enligt karta och beskrivning, se aktbilagor KA och BE.
Nybildad fastighet ska inte belastas av oinskriven fordran med förmånsrätt i styckningsfastigheten.

Ledningsbeslut

Ledningsrätt ska upplåtas enligt karta och beskrivning, se aktbilagor KA och BE.

Tillträdesbeslut

Tillträde ska ske när fastighetsbildningsbeslutet har vunnit laga kraft.

Ersättningsbeslut Någon ersättning ska inte betalas.

Beslut fördelning av förrättningskostnad Förrättningskostnaden ska betalas av Skövde kommun, Näring och Samhällsenheten, 541 83 Skövde kommun, org.nr 212001710

Aktmottagare Skövde Kommun.

Avslutningsbeslut Förrättningen avslutas.

Överklagande Den som är missnöjd med Lantmäterimyndighetens beslut eller åtgärder kan överklaga dessa genom att lämna eller skicka en skrivelse till:

Lantmäterimyndigheten
Skövde kommun

541 83 SKÖVDE

Mark- och miljödomstolen behandlar sedan överklagandet.

Skrivelsen måste ha kommit in till Lantmäterimyndigheten inom fyra veckor från avslutningsdagen, d.v.s. senast den **14 maj 2012**. Kommer skrivelsen in för sent kan överklagandet inte behandlas.

Ange att ni överklagar och vilket beslut eller vilken åtgärd ni överklagar. Anteckna förrättningens ärendenummer O126009 och redogör för vad ni anser ska ändras och varför.

Vid protokollet




Ing-Marie Tibblin

INK. TILL LANTMÄTERIMYNDIGHETEN 1 (2)
 I SKÖVDE KOMMUN Akbilaga A
 DATUM 2012-01-17
 DNR: 0126009

Ansökan

Jag/vi ansöker om följande lantmäteriförrättning:

| | |
|---|--|
| Kommun | Skövde kommun/NSE |
| Berörd fastighet | Sjogerstad 4:1 och Skultorp 2:3 |
| Önskad åtgärd | <input checked="" type="checkbox"/> Avstyckning <input type="checkbox"/> Styckningslotten ska befrias från inteckningar <input checked="" type="checkbox"/> Fastighetsreglering <input type="checkbox"/> Fastighetsbestämning <input type="checkbox"/> Sammanläggning <input checked="" type="checkbox"/> Klyvning <input type="checkbox"/> Särskild gränsutmärkning <input type="checkbox"/> Anläggningsförrättning <input checked="" type="checkbox"/> Ledningsförrättning <input type="checkbox"/> Tredimensionell (3-D) fastighetsbildning <input type="checkbox"/> Frigörande av fastighetstillbehör <input type="checkbox"/> Sammanträde för att bilda samfällighetsförening <input type="checkbox"/> Övrigt: |
| Beskrivning av önskad åtgärd | Reglering från fastigheterna Sjogerstad 4:1 och Skultorp 2:3 för att bilda område för bostäder. |
| Området ska användas till | <input checked="" type="checkbox"/> Helårsbostad <input type="checkbox"/> Fritidsbostad <input type="checkbox"/> Jord- och skogsbruk <input checked="" type="checkbox"/> Industri <input type="checkbox"/> Annat: |
| Handlingar som bifogas | <input type="checkbox"/> Bygglov/förhandsbesked <input type="checkbox"/> Registreringsbevis <input checked="" type="checkbox"/> Förvärvstillstånd <input type="checkbox"/> Köpeavtal/Gävoavtal etc <input type="checkbox"/> Kartskiss <input checked="" type="checkbox"/> Övrigt: Antagen detaljplan. |
| Förrättningskostnader | Kostnaderna för förrättningen ska betalas av: Skövde kommun/NSE |
| Aktmottagare | Kopia av de slutliga förrättningshandlingarna (akten) ska skickas till: Lolita Dikanda/NSE |
| Värdeintyg | <input type="checkbox"/> Jag vill att Lantmäteriet dessutom upprättar värdeintyg för lagfart, som ska betalas av: |
| Sökande | |
| Datum 2012-01-17  | Datum |
| Namnunderskrift Namnförtydligande LOLITA DIKANDA | Namnunderskrift Namnförtydligande |
| Datum | Datum |
| Namnunderskrift Namnförtydligande | Namnunderskrift Namnförtydligande |

Var god vänd!

Här fyller ni i uppgifter om alla fastigheter och sakägare som berörs av förrättningen.
Det kan vara fastighetsägare, köpare, nyttjanderättshavare och servitutshavare.

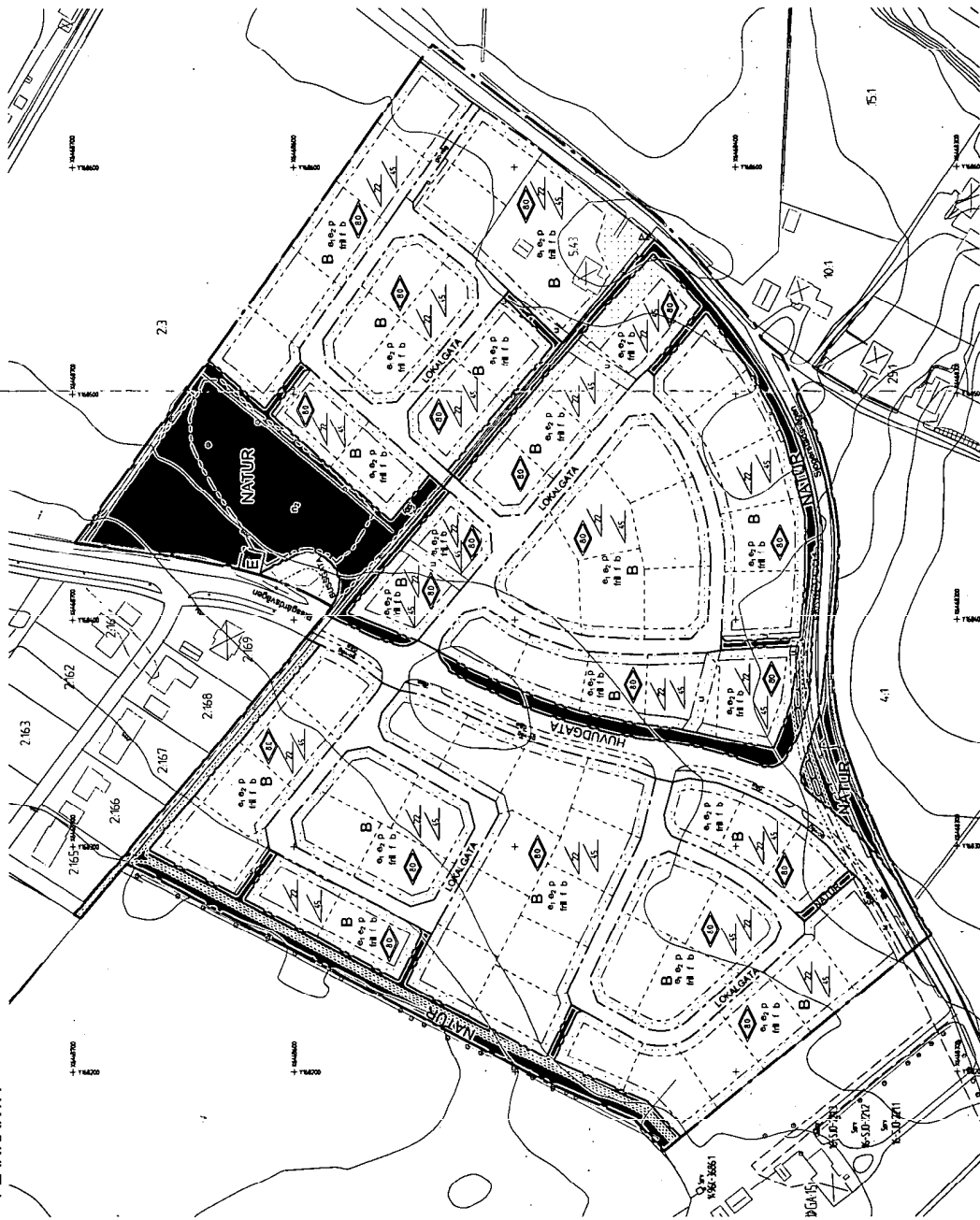
| | | | |
|---------------------------|------------|-------------|-----------------------------|
| Fastighet Skultorp 2:3 | | | |
| Namn Skövde kommun | | | Personnummer 212000-1710 |
| Adress | | | |
| Tfn bostad | Tfn dagtid | Mobilnummer | Fax |
| E-post | | | |

| | | | |
|-----------------------------|------------|-------------|-----------------------------|
| Fastighet Sjogerstad 4:1 | | | |
| Namn Skövde kommun | | | Personnummer 212000-1710 |
| Adress | | | |
| Tfn bostad | Tfn dagtid | Mobilnummer | Fax |
| E-post | | | |

| | | | |
|------------|------------|-------------|--------------|
| Fastighet | | | |
| Namn | | | Personnummer |
| Adress | | | |
| Tfn bostad | Tfn dagtid | Mobilnummer | Fax |
| E-post | | | |

| | | | |
|------------|------------|-------------|--------------|
| Fastighet | | | |
| Namn | | | Personnummer |
| Adress | | | |
| Tfn bostad | Tfn dagtid | Mobilnummer | Fax |
| E-post | | | |

| | | | |
|------------|------------|-------------|--------------|
| Fastighet | | | |
| Namn | | | Personnummer |
| Adress | | | |
| Tfn bostad | Tfn dagtid | Mobilnummer | Fax |
| E-post | | | |



ANTAGANDEHANDLING

PLANBESTÄMMELSER

Högsta galler inom område med medbestämmande beslutningsrätt. Endast angivna bestämmelser gäller vid utformning och utförande av plan. Bestämmelser från tidigare planer från förekommer.

GRÄNSER

- Östgränslinje
- Användningsgränslinje
- Egenskapsgränslinje
- Förenings gränslinje

ANVÄNDNING AV MARK OCH VATTEN

Allmänna platser

- INDIVIDGATA
- LOKALGATA
- BUSSGATA
- NATUR

Kvarnsmark

D

Tekniska anläggningar

UTFORMNING AV ALLMÄNNA PLATSER

- Gång- och cykelväg
- Gräs

UTNYTTJANDEGRAD/FASTIGHETSINDELNING

Högsta utnyttjningsgrad för byggnader
 På varje tomt för högst en huvudbyggnad utformas

BEGRENSNINGAR AV MÄRKENS BEBYGGANDE

Marken skall vara stiftad till för allmänna underpinningsändamål

MARKENS ANORDNANDE

- Mark och vegetation
- Träd
- Träd och buskar
- Tillåta buskarna

PLACERING, UTFORMNING, UTFÖRANDE

Placering

P

P

P

P

P

P

P

P

P

P

P

P

P

P

P

P

P

P

P

P

P

P

P

P

P

P

P

P

P

P

P

P

P

P

P

P

P

P

P

P

P

P

P

P

P

P

SKÖVDE KOMMUN
 SÖRA BISSGÅRDEN
 Lantmäteriförvaltningen

Detaljplan för
Södra Bissgården etapp III
 Skövde kommun, Skövde kommun, Västergötlands län
 Upprättad av Plan, Bygg- o. Lantmäteriförvaltningen 2011-06-17

Beställare: Skövde kommun
 2011-05-05
 Upprättad av: Skövde kommun, Västergötlands län
 2011-06-17
 2011-07-25

PLAN 2010:19

Skala: 1:1000
 0 10 20 30 40 50 100 150

Översikt: Lantmäteriförvaltningen
 Fyller: Skövde kommun

Skövde kommun
 Södra Bissgården
 Lantmäteriförvaltningen

Beställare: Skövde kommun
 2011-05-05
 Upprättad av: Skövde kommun, Västergötlands län
 2011-06-17
 2011-07-25

PLAN 2010:19

Skala: 1:1000
 0 10 20 30 40 50 100 150

Översikt: Lantmäteriförvaltningen
 Fyller: Skövde kommun

GRUNDKÄRTANS BETECKNINGAR

- Festighetsgränslinje
- Service- och gemensamhetsanläggning
- Festighetsbestämning
- Byggnader, basstiftelser, markvård
- Byggnader, såsom begravningsplatser, markvård
- Statiskt
- Gård
- Barn- och livsred
- Naturlinor
- Rundpunkt, mellnpunkt
- Stämur

UPPLYSNINGAR

Detaljplanen är upprättad enligt plan- och bygglagen (PBL) regler
 Grundlagen är upprättad av Plan, Bygg- o. Lantmäteriförvaltningen
 Högskolevetenskapligt förvaltningsstyrelsen SVEREF 90 13 30
 Plan, Bygg- o. Lantmäteriförvaltningen

Plan: Bygg- o. Lantmäteriförvaltningen

Peizer Nyström
 Södra Bissgården

R Fortsättning
 Tillsägning

1 - plan
 1 - plan
 1 1/2 - plan
 2 - plan

Godkännande
av förrättning

Ärendenummer

O126009

Förrättningslantmätare



Ing-Marie Tibblin

| | | |
|--------|---|----------------------|
| Ärende | Fastighetsreglering berörande Sjøgerstad 4:1 och Skultorp 2:3, avstyckning från Skultorp 2:3 samt ledningsrättsåtgärd. | |
| | Skövde kommun | Västra Götalands län |

Upplysning Ovan angivna förrättning har avslutats. En lantmäteriförrättning kan normalt inte registreras förrän efter överklagandetidens utgång. Förrättningen kan dock registreras omedelbart om samtliga som har rätt att överklaga godkänner förrättningen. Det innebär att ni avsäger Er rätten att överklaga.

Godkännande Förrättningen godkänns:

Underskrifter Datum Datum

| | |
|--|--|
|  |  |
| Skövde Kommun Sjøgerstad 4:1, Skultorp 2:170--Skultorp 2:242, Skultorp 2:3, ledningshavare | Byggnadsnämnden |

DagboksbladÄrendenummer
O126009Ärende Fastighetsreglering berörande Sjögerstad 4:1 och Skultorp 2:3
avstyckning från Skultorp 2:3 samt ledningsrättsåtgärd

Skövde kommun

Västra Götalands län

| Datum | Anteckning | Aktbilaga | Signatur |
|------------|---|-----------|-----------------------|
| 2012-01-17 | Ärendet upplagt. Ärendeansvarig Ing-Marie Tibblin | | Ing-Marie Tibblin |
| 2012-01-17 | Ansökan inkommen. | A | Ing-Marie Tibblin |
| 2012-04-16 | Karta | KA | Ing-Marie Tibblin |
| 2012-04-16 | Teknisk beskrivning | TBE | Ing-Marie Tibblin |
| 2012-04-16 | Fastighetsrättslig beskrivning | BE | Ing-Marie Tibblin |
| 2012-04-16 | Beslut taget. Protokoll upprättat. Behörighetshandlingar uppvisade | PR | Ing-Marie Tibblin |
| 2012-04-16 | Godkännande av besvärberättigade | 1 | Ing-Marie Tibblin |
| 2012-04-23 | Beslut registrerade i fastighetsregistret.2012-04-24 | | Automatisk anteckning |
| | | | |