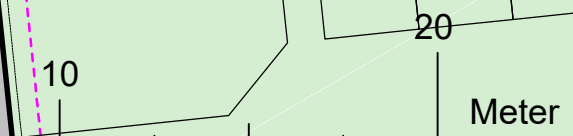
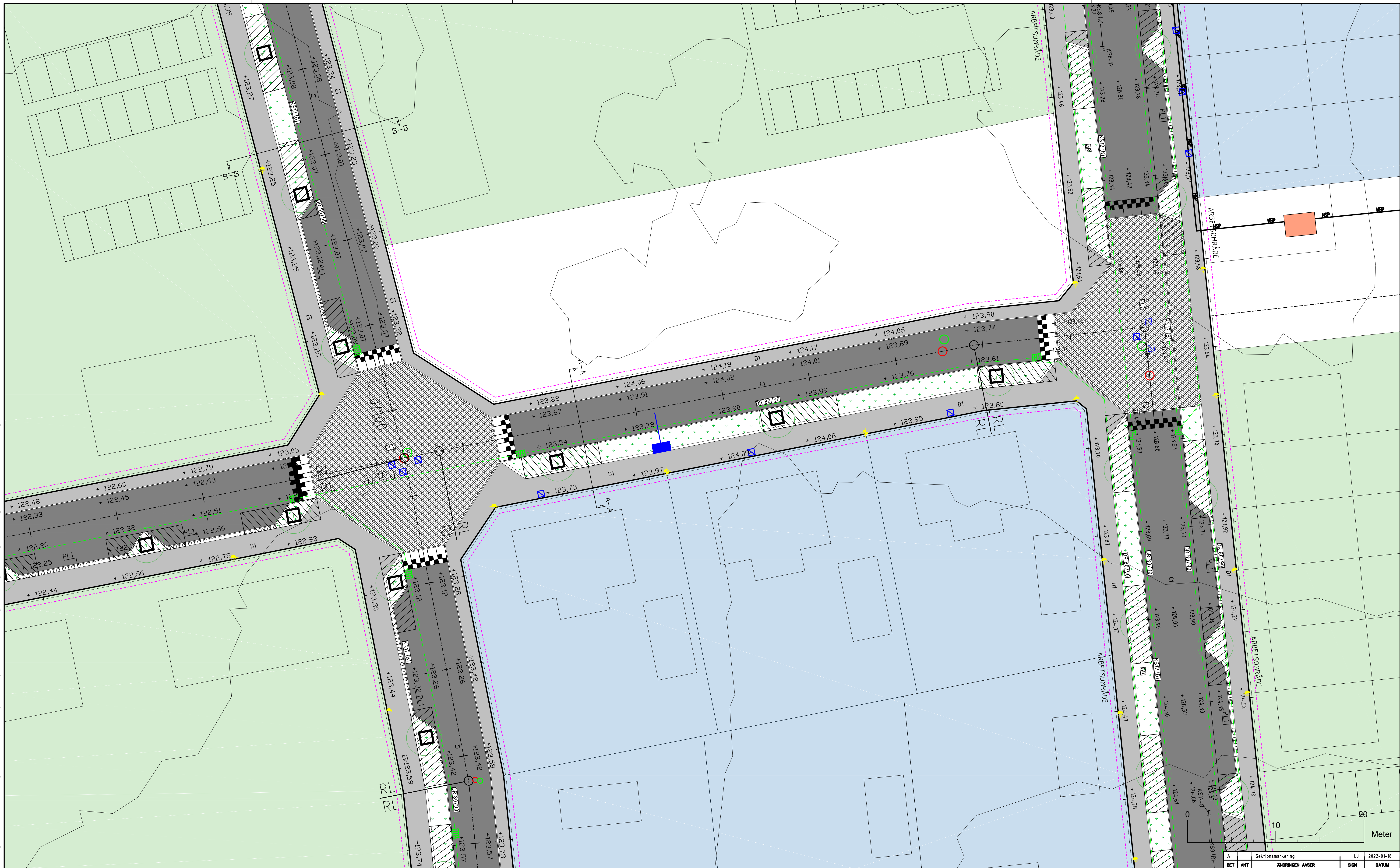
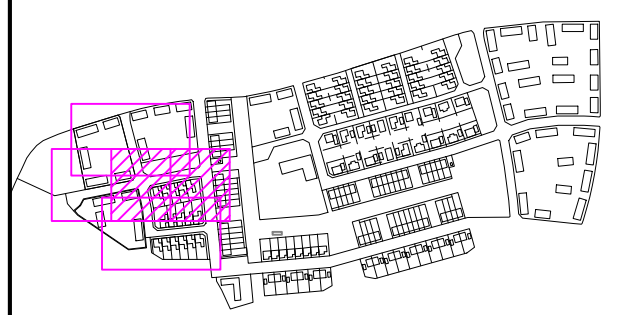


T:\Samarbete\Geodata\Projekt\Trädgårdsstaden etapp 3\Projektenheten\Proj\Förslag ledningar Trädgårdsstaden E3 (2).dwg



FÖRKLARINGAR

KS 8	(R)	KANTSTEN	BETONG VISNING 8cm		DRÄNERINGSLEDNING
KS 12	(B)	KANTSTEN	BETONG VISNING 12cm		TRÄDGRÖP
KS 16	(d)	KANTSTEN	BETONG VISNING 16cm		NYTT TRÄD
KS 8-12		KANTSTEN	BETONG ANSLUTNING 8-12cm		BELYSNINGSSTOLPE
KS 12-8		KANTSTEN	BETONG ANSLUTNING 12-8cm		
KS 12-0		KANTSTEN	BETONG ANSLUTNING 12-0cm		
PL1		SLÄTPLATTA	BETONG 350x350x40		
PL2		SF-STEN			
C1		BELÄGGNING ABT11 160/220	4,0mm		
D1		BELÄGGNING ABT8	4,0mm		
GR		PLANTERINGSYTA			



<input type="checkbox"/>	FÖRHANDSKOPIA
<input type="checkbox"/>	GRANSKNINGSHANDLING
<input type="checkbox"/>	FÖRFRÅGNINGSHANDLING
<input checked="" type="checkbox"/>	BYGGHANDLING
<input type="checkbox"/>	RELATIONSHANDLING
ENHET/KONSULT	
SEKTOR SAMHÄLLSBYGGNAD	
PROJektenheten	
541 83 SKÖVDE	
UPPDRAG NR.	RTIAD/KONSTR AV
2021-12-17	Lucas Johansson
DATUM	HANDLAGGARE/GRANSKAD AV
2021-12-17	Markus Hall
ANSVARIG	KOORDINATRITA - BLAD NR.
Markus Hall	1975-1301

SKÖVDE KOMMUN
Sektor samhällsbyggnad

Trädgårdsstaden etapp 3
Betesgatan

Gatuplan

SKALA	FORMAT	KOORDINATSYSTEM/HÖJDSYSTEM
1:200	A1	Sweref 99 13 30 / RH2000
OBJEKT - LÖP NR.	ÄNDR BET	
02-52		