



Apptips - Hitta med Google Maps

Med appen Google Maps kan du få vägbeskrivningar för att köra bil, åka med kollektivtrafik, taxi, gå eller cykla. Appen är gratis och fungerar både i Iphone och Android-telefoner.



Så här gör du!

1. Ladda hem appen Google Maps från Appstore (iPhone) eller Play-butiken (Android) om du inte redan har den installerad.



2. Öppna appen Google Maps.

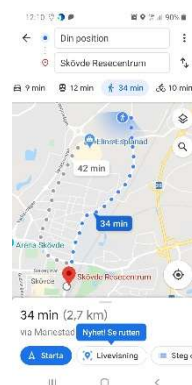
3. Sök efter destinationen eller tryck på den på kartan.



4. Tryck på Vägbeskrivningar  längst ned på skärmen.

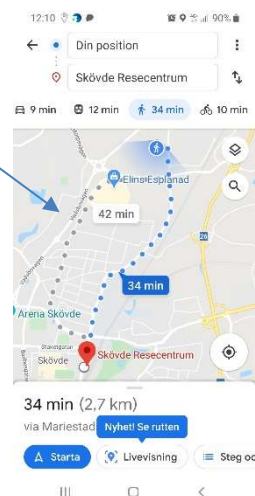
5. Välj hur du vill resa:

- Med bil: 
- Med kollektivtrafik: 
- Till fots: 
- Med taxi: 
- Med cykel: 




6. Om det finns flera rutter till destinationen är den bästa ruten blåmarkerad. Alternativa rutter visas i grått på kartan. För varje rutt visas den uppskattade restiden på kartan.

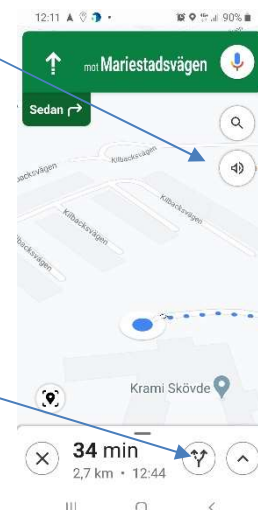
7. Om du vill byta rutt/färdväg trycker du på ruten du vill välja.




8. Tryck på Starta



9. Här kan du sätta på/stänga av den röststyrda navigeringen (att du kan höra/lyssna på vägbeskrivningen). Tryck på Ljud 



10. Om du vill ha vägbeskrivningen i skriftliga steg-för-steganvisningar tryck på 



11. Så här ser vägbeskrivningen ut om du väljer skriftliga anvisningar



12. Avsluta navigeringen genom att trycka på Stäng ✕

Om du vill kan du spara din hem- och jobbadress (eller andra ställen du ofta besöker) som favoriter så du slipper skriva in dem manuellt varje gång.

Information och bilder är hämtade från appen Google Maps samt appbutikens information om appen.